ΕΦΗΜΕΡΙΣ ΤΗΣ ΚΥΒΕΡΝΗΣΕΩΣ

ΤΗΣ ΕΛΛΗΝΙΚΗΣ ΔΗΜΟΚΡΑΤΙΑΣ

ΤΕΥΧΟΣ ΤΕΤΑΡΤΟ **Αρ. Φύλλου 911**

13 Οκτωβρίου 2006

ΑΠΟΦΑΣΕΙΣ

Αριθμ. 35633

Χαρακτηρισμός του δάσους Δαδιάς - Λευκίμμης - Σουφλίου ως Εθνικό Πάρκο με την ονομασία «Εθνικό Πάρκο Δάσους Δαδιάς - Λευκίμμης - Σουφλίου» και καθορισμός χρήσεων και όρων και περιορισμών δόμησης».

ΟΙ ΥΠΟΥΡΓΟΙ
ΕΘΝΙΚΗΣ ΑΜΥΝΑΣ - ΑΝΑΠΤΥΞΗΣ - ΠΕΡΙΒΑΛΛΟΝΤΟΣ, ΧΩΡΟΤΑΞΙΑΣ ΚΑΙ ΔΗΜΟΣΙΩΝ ΕΡΓΩΝ - ΑΓΡΟΤΙΚΗΣ ΑΝΑΠΤΥΞΗΣ ΚΑΙ ΤΡΟΦΙΜΩΝ

Έχοντας υπόψη:

1. Τις διατάξεις της παρ. 11 του άρθρου 15 του ν. 2742/1999 «Χωροταξικός σχεδιασμός και αειφόρος ανάπτυξη και άλλες διατάξεις» (Α΄ 207), όπως συμπληρώθηκε με το άρθρο 13 του ν. 3044/2002 «Μεταφορά Συντελεστή Δόμησης και ρυθμίσεις άλλων θεμάτων της αρμοδιότητας του Υπουργείου Περιβάλλοντος, Χωροταξίας και Δημοσίων Έργων» (Α΄ 197).

2. Τις διατάξεις των άρθρων 18 (παρ. 1, 2 και 3), 19 (παρ. 3) και 21 (παρ. 1, 2 και 4) του ν. 1650/1986 «Για την προστασία του περιβάλλοντος» (Α΄ 160), όπως οι παραγρ. 2 και 4 του άρθρου 21 τροποποιήθηκαν με τις παραγρ. 2 και 3 αντίστοιχα του άρθρου 16 του ν. 2742/1999 «Χωροταξικός Σχεδιασμός και αειφόρος ανάπτυξη και άλλες διατάξεις» (Α΄ 207).

3. Τις διατάξεις της υπ' αριθμ. 33318/3028/1998 κοινής υπουργικής απόφασης«Καθορισμός μέτρων και διαδικασιών για τη διατήρηση των φυσικών οικοτόπων (ενδιαιτημάτων), καθώς και της άγριας πανίδας και χλωρίδας» (Β΄ 1289).

4. Τις διατάξεις της υπ' αριθμ. 71961/3670/1.7.1991 απόφασης του Υπουργού Περιβάλλοντος, Χωροταξίας και Δημοσίων Έργων «Καθορισμός τρόπου ενημέρωσης του κοινού για το περιεχόμενο των σχεδίων προεδρικών διαταγμάτων του άρθρου 21 παρ. 1 και 2 του ν. 1650/1986» (Β΄ 541).

5. Τις διατάξεις του ν. 998/1979 «Περί προστασίας των δασών και των δασικών εν γένει εκτάσεων της Χώρας» (Α΄ 289), όπως τροποποιήθηκε με τις διατάξεις του ν. 3208/2003 (Α΄ 303).

6. Τις διατάξεις του άρθρου 90 του π.δ/τος 63/2005 «Κωδικοποίηση της νομοθεσίας για την Κυβέρνηση και τα κυβερνητικά όργανα» (Α΄ 98).

7. Την υπ' αριθμ. 4881/19.5.2004 απόφαση του Πρωθυπουργού και του Υπουργού Περιβάλλοντος, Χωροταξίας και Δημοσίων Έργων «Ανάθεση αρμοδιοτήτων Υπουργού Περιβάλλοντος, Χωροταξίας και Δημοσίων 'Εργων στους Υφυπουργούς Περιβάλλοντος, Χωροταξίας και Δημοσίων Έργων» (Β΄ 754).

8. Την υπ' αριθμ. Δ15/Α.Φ.1.9/οικ.4040/24.2.2006 απόφαση του Πρωθυπουργού και του Υπουργού Ανάπτυξης "Ανάθεση αρμοδιοτήτων στους Υφυπουργούς Ανάπτυξης Αναστάσιο Νεράντζη και Ιωάννη Παπαθανασίου" (Β΄ 249).

9. Τις διατάξεις της παρ. 3 του άρθρου 22 του ν. 2362/1995 «Περί δημοσίου λογιστικού ελέγχου των δαπανών του Κράτους και άλλες διατάξεις» (Α΄ 247).

10. Τις διατάξεις της υπ' αριθμ. 56089/3364/28.8.1998 απόφασης του Γενικού Δ/ντή Περιβάλλοντος του Υπουργού Περιβάλλοντος, Χωροταξίας και Δημοσίων Έργων «Ειδική Περιβαλλοντική Μελέτη Δάσους Δαδιάς - Λευκίμμης - Σουφλίου».

11. Την υπ' αριθμ. 79/2002 γνωμοδότηση του Νομαρχιακού Συμβουλίου Έβρου.

12. Το γεγονός ότι από τις κανονιστικές διατάξεις αυτής της απόφασης δεν προκαλείται δαπάνη σε βάρος του κρατικού προϋπολογισμού και του προϋπολογισμού των οικείων Ο.Τ.Α., αποφασίζουμε:

Άρθρο 1

Σκοπός

Σκοπός της παρούσας απόφασης είναι η προστασία, διατήρηση και διαχείριση της φύσης και του τοπίου, ως φυσικής κληρονομιάς και πολύτιμου εθνικού φυσικού πόρου, στο δασικό σύμπλεγμα Δαδιάς - Λευκίμμης - Σουφλίου, που διακρίνεται για την μεγάλη βιολογική, οικολογική, αισθητική, επιστημονική, γεωμορφολογική και επιμορφωτική/ εκπαιδευτική του αξία, με το χαρακτηρισμό του ως Εθνικό Πάρκο και η λειτουργία του αντίστοιχου Φορέα Διαχείρισης.

Ειδικότερα επιδιώκεται η προστασία και διατήρηση των φυσικών χαρακτηριστικών των προστατευόμενων τύπων οικοτόπων και των προστατευόμενων ειδών χλωρίδας και πανίδας που απαντώνται στη συγκεκριμένη περιοχή και ιδιαίτερα η διαφύλαξή της ως ενδιαιτήματος των αρπακτικών πουλιών.

Επίσης, επιδιώκεται η ανάπτυξη συμβατών με τα παραπάνω δραστηριοτήτων διαφύλαξης των παραδοσιακών χρήσεων των φυσικών πόρων και βιώσιμου οικο-

τουρισμού, περιβαλλοντικής εκπαίδευσης και αναψυχής του κοινού.

Τέλος, αποσκοπείται η λήψη μέτρων σε εφαρμογή του Ευρωπαϊκού Οικολογικού Δικτύου NATURA 2000.

Άρθρο 2

1. Χαρακτηρίζεται ως Εθνικό Πάρκο η εκτός σχεδίου πόλεως και εκτός ορίων οικισμών προϋφιστάμενων του έτους 1923 και κάτω των 2.000 κατοίκων περιοχή συνολικής έκτασης 428.000 στρεμμάτων, η οποία αποτελεί το δασικό σύμπλεγμα Δαδιάς - Λευκίμμης - Σουφλίου και εμπίπτει εντός των διοικητικών ορίων των δήμων Σουφλίου και Τυχερού (ν. 'Εβρου), όπως τα όρια φαίνονται με διπλή πράσινη γραμμή στα δύο (2) σχετικά πρωτότυπα διαγράμματα σε κλίμακα 1:20.000, που θεωρήθηκαν από τον Προϊστάμενο της Διεύθυνσης Τοπογραφικών Εφαρμογών με την 35633/2006 πράξη του και που αντίτυπά τους σε φωτοσμίκρυνση δημοσιεύονται με την παρούσα απόφαση.

Τα περιμετρικά όρια του Εθνικού Πάρκου αναφέρονται στο συνημμένο στην παρούσα απόφαση Παράρτημα Ι, οι δε συντεταγμένες των σημείων αναφέρονται, επίσης στο συνημμένο στην παρούσα απόφαση Παράρτημα ΙΙ. Τα Παραρτήματα Ι και ΙΙ δημοσιεύονται με την παρούσα απόφαση.

2. Α. Εντός των ορίων του Εθνικού Πάρκου ορίζονται περιοχές Α και Β, όπως φαίνονται στα διαγράμματα της προηγούμενης παραγράφου.

Β. Εντός της περιοχής Α, συνολικής έκτασης 78.000 στρεμμάτων περίπου, η οποία χαρακτηρίζεται ως περιοχή προστασίας της φύσης ορίζονται Ζώνες Α1, Α2 και εντός της περιοχής Β, συνολικής έκτασης 350.000 στρεμμάτων περίπου ορίζονται Ζώνες Β1, Β2, Β2α, Β2β και Β3, όπως φαίνονται στα παραπάνω διαγράμματα. Τα όρια των πιο πάνω περιοχών Α και Β και των Ζωνών αυτών αναφέρονται στο Παράρτημα Ι, οι δε συντεταγμένες των ορίων τους αναφέρονται στο Παράρτημα ΙΙ της παραγράφου 1 του παρόντος άρθρου.

Άρθρο 3

1. Σε όλη την περιοχή του Εθνικού Πάρκου Δαδιάς - Λευκίμμης - Σουφλίου, όπως αυτό οριοθετείται σύμφωνα με το άρθρο 2 της παρούσας απόφασης, καθορίζονται ανά ζώνη και περιοχή γενικοί και ειδικοί όροι και περιορισμοί και επιβάλλονται μέτρα προστασίας τους ως εξής :

α. Τα δάση και οι δασικές εκτάσεις διατηρούν το δασικό τους χαρακτήρα και διέπονται από την εκάστοτε ισχύουσα δασική νομοθεσία.

Δεν επιτρέπεται η αλλαγή της χρήσης και του προορισμού των δασών και των δασικών εκτάσεων.

Η αειφορική διαχείριση στην περιοχή Α καθώς και στις Ζώνες Β1, Β2, Β2β και Β3 του Εθνικού Πάρκου γίνεται σύμφωνα με τις προβλεπόμενες από τη δασική νομοθεσία διαχειριστικές μελέτες (Ειδικό Διαχειριστικό πυρήνων για την περιοχή Α και για τις λοιπές περιοχές Διαχειριστική Μελέτη Περιφερειακής Ζώνης Συμπλέγματος).

Ο Φορέας Διαχείρισης συνεργάζεται στη σύνταξη και έγκριση των ειδικών προδιαγραφών και των δασικών διαχειριστικών μελετών καθώς και στην εφαρμογή τους και για το λόγο αυτό διαθέτει στοιχεία, προσδιορίζει κατευθύνσεις ή μέτρα διαχείρισης και αναλαμβάνει, σύμφωνα με τις εκάστοτε ανάγκες, συγκεκριμένες εργασίες εφαρμογής.

β. Διατηρείται και προστατεύεται η αυτοφυής βλάστηση στις όχθες των ρεμάτων και σε απόσταση 20 μ. εκατέρωθεν αυτών. Επιτρέπεται η απόληψη αδρανών υλικών από την κοίτη των ρεμάτων. Επιτρέπεται επίσης, η ερασιτεχνική αλιεία στα ρέματα σύμφωνα με τις κείμενες διατάξεις, πλην της περιοχής Α, στην οποία μπορεί να επιτραπεί με τον Κανονισμό Διοίκησης και Λειτουργίας του Φορέα Διαχείρισης.

γ. Δεν επιτρέπεται η δημιουργία οργανωμένων χώρων υγειονομικής ταφής απορριμμάτων.

δ. Δεν επιτρέπεται ο καθορισμός λατομικών ζωνών και η εγκατάσταση εξορυκτικών και μεταλλευτικών δραστηριοτήτων.

ε. Επιτρέπονται, πλην της περιοχής Α, οι αναγκαίες επεκτάσεις οικισμών, σύμφωνα με τις ισχύουσες εκάστοτε διατάξεις.

στ. Επιτρέπεται η θήρα, πλην των Ζωνών Α1 και Α2, σύμφωνα με τις ειδικές διατάξεις που ισχύουν στην περιοχή. Τροποποίηση των υφισταμένων ρυθμίσεων για τη θήρα επιτρέπεται με τον Κανονισμό Διοίκησης και Λειτουργίας του Φορέα Διαχείρισης, κατόπιν σχετικής επιστημονικής παρακολούθησης και μελέτης.

ζ. Για την εκτέλεση επιστημονικής έρευνας, φωτογράφησης, κινηματογράφησης σχετικά με τα οικολογικά χαρακτηριστικά και την εφαρμοζόμενη διαχείριση του Εθνικού Πάρκου, απαιτείται η έγκριση του Φορέα Διαχείρισης.

Για την εκτέλεση των παραπάνω δραστηριοτήτων στην περιοχή Α απαιτείται επιπλέον ειδική άδεια εισόδου που χορηγείται από το Φορέα Διαχείρισης.

η. Επιτρέπονται η έρευνα και η παρακολούθηση των φυσικών χαρακτηριστικών και των συνιστωσών της βιοποικιλότητας και η εκτέλεση εργασιών διαχείρισης προστατευόμενων ειδών χλωρίδας και πανίδας.

θ. Η ξενάγηση και η λειτουργία των οικοτουριστικών υποδομών, καθώς και η κίνηση οχημάτων, στην περιοχή Α, διεξάγονται κατόπιν σχετικής άδειας, η οποία χορηγείται από τον Φορέα Διαχείρισης.

ι. Για όλα τα επιτρεπόμενα έργα και δραστηριότητες που εμπίπτουν στις κατηγορίες της υπ' αριθμ. 15393/232/2002 (Β΄ 1022) κοινής υπουργικής απόφασηςκαι ανεξάρτητα από την κατηγορία στην οποία υπάγονται, απαιτείται η εκπόνηση και έγκριση Μελέτης Περιβαλλοντικών Επιπτώσεων (Μ.Π.Ε.), η δε εγκατάστασή τους είναι δυνατή, εφόσον δεν έχουν σημαντικές επιπτώσεις στη διατήρηση της προστατεύομενης περιοχής και αντικειμένου.

ια. Κάθε άλλη δραστηριότητα που δεν επιτρέπεται με τις διατάξεις του παρόντος άρθρου απαγορεύεται με την επιφύλαξη των αναφερομένων στο άρθρο 6 της παρούσας.

2. Ειδικοί όροι - Μέτρα προστασίας και διαχείρισης ανά περιοχή και ζώνη

1. Περιοχή Α (Ζώνες Α1 και Α2)

- Στην περιοχή Α του Εθνικού Πάρκου επιτρέπονται οι ακόλουθες δραστηριότητες :

α. Η εκτέλεση εργασιών διαχείρισης της δασικής βλάστησης και των σημαντικών οικοτόπων σε εφαρμογή του Ειδικού Διαχειριστικού Σχεδίου. Δεν επιτρέπονται οι επεμβάσεις στη βλάστηση σε ακτίνα 50 μ. από τις φωλιές των αρπακτικών πουλιών. Επίσης, δεν επιτρέπονται

επεμβάσεις που αλλοιώνουν τη δομή και τη συγκρότηση των συστάδων και το τοπίο του περιβάλλοντος χώρου σε ακτίνα 200 μ. από τις φωλιές των αρπακτικών πουλιών.

β. Η εκτέλεση εργασιών διαχείρισης προστατευόμενων ειδών χλωρίδας και πανίδας, συμπεριλαμβανομένης της εγκατάστασης λειτουργίας και συντήρησης ταϊστρών για τα πτωματοφάγα είδη πτηνών.

γ. Η συντήρηση των δασικών δρόμων, κατά το διάστημα Ιουνίου - Δεκεμβρίου κάθε έτους.

δ. Η εκτέλεση έργων ερμηνείας περιβάλλοντος (σήμανση, συντήρηση, επέκταση υφιστάμενων μονοπατιών και παρατηρητηρίων).

ε. Η καλλιέργεια των υφιστάμενων αγρών, απαγορευμένης της καύσης των γεωργικών υπολειμμάτων καθόλο το έτος. Δεν επιτρέπεται αλλαγή της χρήσης των εκτάσεων αυτών. Σε περίπτωση εγκατάλειψης και φυσικής δάσωσής τους, στις εκτάσεις αυτές εντάσσονται, με το Σχέδιο Διαχείρισης ή το Ειδικό Διαχειριστικό Σχέδιο για την περιοχή Α, αντίστοιχες δράσεις δημιουργίας και διατήρησης διακένων.

στ. Η ελεύθερη βόσκηση κτηνοτροφικών ζώων, η λειτουργία υφιστάμενων μαντριών και στεγάστρων και η κατασκευή μόνιμων ποτίστρων.

ζ. Η εγκατάσταση στη Ζώνη Α2 νέων μαντριών, στεγάστρων και κινητών υποδομών σίτισης κτηνοτροφικών ζώων.

Απαγορεύεται η εγκατάσταση μονάδων εσταυλισμένης κτηνοτροφίας.

η. Η μελισσοκομία σε απόσταση 100 μ. από τις οικοτουριστικές διαδρομές και τις σχετικές υποδομές.

θ. Η εκτέλεση στη Ζώνη Α2 έργων διαχείρισης και αξιοποίησης υδατικών πόρων.

ι. Η κίνηση οχημάτων του Φορέα Διαχείρισης ή άλλων υπηρεσιών για την εκτέλεση εντεταλμένης υπηρεσίας και αφού προηγουμένως οι άλλες υπηρεσίες έχουν ενημερώσει σχετικά το Φορέα Διαχείρισης. Επίσης επιτρέπεται η κίνηση οχημάτων άλλων προσώπων, εφόσον αποδεδειγμένα ασκούν τις επιτρεπόμενες δραστηριότητες και έχουν ενημερώσει σχετικά το Φορέα Διαχείρισης.

ια. Η περιορισμένη παραμονή και διέλευση του κοινού και οι οργανωμένες επισκέψεις και ξεναγήσεις πεζή ή με μη μηχανοκίνητα μέσα κατά μήκος ειδικών μονοπατιών καθώς και η κίνηση των επισκεπτών πεζή κατά μήκος των μονοπατιών προς το Παρατηρητήριο.

ιβ. Η φωτογράφηση και η κινηματογράφηση.

2. Περιοχή Β

- Στην περιοχή Β και ανά ζώνη αυτής επιτρέπονται οι ακόλουθες δραστηριότητες :

2.1. Ζώνη Β1

α. Η δασική διαχείριση με τις εξής πρόσθετες προϋποθέσεις :

α1. Η διαχειριστική μελέτη του δασικού Συμπλέγματος (Διαχειριστικό Περιφερειακής Ζώνης) θα πρέπει να συντάσσεται λαμβάνοντας υπόψη όλες τις λειτουργίες του συγκεκριμένου δάσους και ιδιαίτερα την ανάγκη διατήρησης του ώριμου ξυλώδους όγκου και καλλιέργειας των νεαρών δασών με σκοπό τη δημιουργία θέσεων κατάλληλων για τη φωλεοποίηση των αρπακτικών.

α2. Σε κάθε περίπτωση δεν επιτρέπονται οι επεμβάσεις στη βλάστηση σε ακτίνα 50 μ. από τις φωλιές των αρπακτικών πουλιών.

α3. Δεν επιτρέπονται επεμβάσεις που αλλοιώνουν τη δομή και τη συγκρότηση των συστάδων και το τοπίο του περιβάλλοντος χώρου σε ακτίνα 200 μ. από τις φωλιές των αρπακτικών πουλιών.

α4. Σε κάθε δασική συστάδα (υποτμήμα), διατηρείται επιφάνεια που αντιστοιχεί τουλάχιστον στο 5% της συνολικής έκτασης της συστάδας, αδιατάρακτη από επεμβάσεις στη βλάστηση.

α5. Η πραγματοποίηση των δασικών εργασιών ξύλευσης και κατασκευής δασικής υποδομής σε θέσεις φωλεοποίησης των αρπακτικών πουλιών, γίνεται σε συγκεκριμένες χρονικές περιόδους κάθε έτους, εκτός της περιόδου αναπαραγωγής των συγκεκριμένων για κάθε ζώνη ειδών.

α6. Η συντήρηση των δασικών δρόμων, κατά το διάστημα Ιουνίου - Δεκεμβρίου κάθε χρόνου.

β. Η εκτέλεση έργων ερμηνείας περιβάλλοντος (σήμανση, συντήρηση, επέκταση υφιστάμενων μονοπατιών και παρατηρητηρίων).

γ. Η ελεύθερη βόσκηση κτηνοτροφικών ζώων, η λειτουργία υφιστάμενων μαντριών και στεγάστρων και η κατασκευή μόνιμων ποτίστρων.

δ. Η εγκατάσταση νέων μαντριών, στεγάστρων και κινητών υποδομών σίτισης κτηνοτροφικών ζώων. Απαγορεύεται η εγκατάσταση μονάδων εσταυλισμένης κτηνοτροφίας.

ε. Η μελισσοκομία.

στ. Η εκτέλεση έργων διαχείρισης και αξιοποίησης υδατικών πόρων.

ζ. Η κίνηση οχημάτων στο κύριο και δευτερεύον οδικό δίκτυο. Δεν επιτρέπεται η κίνηση οχημάτων στους υπόλοιπους δασικούς δρόμους, εκτός των οχημάτων του Φορέα Διαχείρισης για την εκτέλεση εντεταλμένης υπηρεσίας, ή και οχημάτων άλλων υπηρεσιών για την εκτέλεση εντεταλμένης υπηρεσίας που έχει τεθεί σε γνώση του Φορέα Διαχείρισης ή και οχημάτων άλλων προσώπων εφόσον αποδεδειγμένα ασκούν τις επιτρεπόμενες δραστηριότητες.

η. Η παραμονή και διέλευση του κοινού και οι οργανωμένες επισκέψεις και ξεναγήσεις πεζή ή με μη μηχανοκίνητα μέσα κατά μήκος ειδικών μονοπατιών.

θ. Η χρήση, η συντήρηση και ο εκσυγχρονισμός των υφιστάμενων οικοτουριστικών υποδομών στη θέση Λύπα Δαδιάς και, σύμφωνα με τους όρους της Απόφασης Τ/5960/10.6.2002 των Υπουργών Ανάπτυξης και Γεωργίας, στη θέση Κατραντζίδες.

2.2. Ζώνες Β2, Β2α και Β2β

- Στις ζώνες Β2, Β2α και Β2β επιτρέπονται όλες οι υφιστάμενες νομίμως χρήσεις και δραστηριότητες και καθορίζονται ειδικοί όροι για τις παρακάτω χρήσεις και δραστηριότητες καθώς και για την εγκατάσταση ή επέκταση υφισταμένων χρήσεων και δραστηριοτήτων ως εξής :

α. Δεν επιτρέπεται η επέκταση των γεωργικών εκτάσεων, η καταστροφή παραποτάμιας βλάστησης, φυτοφρακτών και δασικών εκτάσεων που συνορεύουν με τις γεωργικές εκτάσεις κατά την εγκατάσταση έργων γεωργικού αναδασμού.

β. Δεν επιτρέπεται η καύση καλαμιών στις γεωργικές εκτάσεις καθ' όλο το έτος.

γ. Επιτρέπεται η διαχείριση σε εφαρμογή σχετικών δασικών διαχειριστικών μελετών, προς όφελος της διατήρησης της βιολογικής ποικιλότητας.

δ. Επιτρέπεται η εκτέλεση έργων ερμηνείας περιβάλλοντος (σήμανση, συντήρηση, επέκταση υφισταμένων μονοπατιών και παρατηρητηρίων).

ε. Επιτρέπεται η συντήρηση και ο εκσυγχρονισμός των υφισταμένων οικοτουριστικών υποδομών στο Λαγοτροφείο, στη Βυρίνη (Λιούρτα Βρύση) και στη Λευκίμμη.

στ. Επιτρέπεται η συντήρηση και η επέκταση του υφισταμένου επαρχιακού και αγροτικού οδικού δικτύου.

ζ. Επιτρέπεται η κατασκευή και λειτουργία μικροφραγμάτων για αντιπυρικούς ή αρδευτικούς σκοπούς ή για την αποκατάσταση / δημιουργία υδάτινων βιοτόπων και η εγκατάσταση μεμονωμένων υδατογεωτρήσεων.

η. Επιτρέπεται η συντήρηση και ο εκσυγχρονισμός των υφισταμένων δικτύων και έργων υποδομών.

θ. Το κατώτατο όριο κατάτμησης και αρτιότητας των γηπέδων ορίζεται σε οκτώ (8) στρέμματα. Κατά παρέκκλιση θεωρούνται άρτια και οικοδομήσιμα τα γήπεδα, τα οποία κατά τη δημοσίευση της παρούσας απόφασης έχουν εμβαδόν τέσσερα (4) στρέμματα. Κατά τα λοιπά ισχύουν οι διατάξεις της εκτός σχεδίου δόμησης.

ι. Σε περίπτωση γηπέδου που εμπίπτει σε περισσότερες της μίας (1) ζώνες, η αρτιότητα υπολογίζεται σε ολόκληρο το γήπεδο, το κτίριο όμως τοποθετείται στο τμήμα του γηπέδου που επιτρέπεται η αιτούμενη χρήση και εφαρμόζονται οι όροι και περιορισμοί δόμησης της ζώνης που εμπίπτει το κτίριο.

ια. Επιτρέπεται η δόμηση για κατοικία και για την εξυπηρέτηση των επιτρεπόμενων με την παρούσα απόφαση χρήσεων στις ιδιόκτητες εκτάσεις.

ιβ. Επιτρέπεται η ανέγερση τουριστικών επιπλωμένων επαύλεων ή κατοικιών σε μονάδες οικίσκων μέχρι 4 δωματίων, με μέγιστο ύψος 7,50 μ. προσαυξανόμενο κατά 2,00 μ. για την υποχρεωτική κατασκευή κεραμοσκεπούς στέγης. Αφετηρία μέτρησης του ύψους λαμβάνεται το φυσικό έδαφος σε οποιοδήποτε σημείο του κτηρίου. Η μορφολογία των ανεγερθησομένων κτιρίων είναι αγροτική λιθόκτιστη και οι εξωτερικοί χώροι διαμορφώνονται με φύτευση αυτόχθονων ή προσαρμοσμένων στο συγκεκριμένο περιβάλλον φυτών.

ιγ. Επιτρέπεται η ανέγερση μονόροφων γεωργικών αποθηκών σύμφωνα με τις διατάξεις της κείμενης νομοθεσίας, χωρίς παρεκκλίσεις, με μέγιστο ύψος 4,00 μ. συμπεριλαμβανόμενου σε αυτό και του ύψους της υποχρεωτικής κεραμοσκεπούς στέγης. Αφετηρία μέτρησης του ύψους λαμβάνεται το πέριξ φυσικό έδαφος σε οποιοδήποτε σημείο του κτιρίου. Επίσης, επιτρέπεται η εγκατάσταση σιλό ύψους μέχρι έξι (6,00) μέτρων με φύτευση κονοφόρων γύρ

Για την έκδοση των σχετικών οικοδομικών αδειών της παρούσας και των προηγούμενων παραγράφων απαιτείται η διατήρηση των χαρακτηριστικών του αγροτικού τοπίου, σύμφωνα με τις κείμενες διατάξεις και ύστερα από έγκριση της μελέτης από την Επιτροπή Πολεοδομικού και Αρχιτεκτονικού Ελέγχου (Ε.Π.Α.Ε.).

ιδ. Επιτρέπεται η εγκατάσταση, η λειτουργία, ο εκσυγχρονισμός και η συντήρηση πτηνοκτηνοτροφικών μονάδων μεγέθους μέχρι και 200 ισοδυνάμων ζώων εντός των ζωνών Β2α και Β2β.

ιε. Επιτρέπεται η εγκατάσταση, η λειτουργία, ο εκσυγχρονισμός και η συντήρηση χώρων σταυλισμού κοπαδιών ελεύθερης βοσκής. Ειδικές ρυθμίσεις σχετικά με τις μετακινήσεις των ποιμνίων μπορούν να περιλαμβάνονται στον Κανονισμό Ειδικής Λειτουργίας και Διαχείρισης.

ιστ. Επιτρέπεται η εγκατάσταση μονάδων παραγωγής ενέργειας από σταθμούς βιομάζας, ισχύος μικρότερης των 10 MW εντός των ζωνών Β2α και Β2β, σε απόσταση 1.000 μ. από το όριο των Ζωνών Α1 και Α2, με τους όρους δόμησης της παραγράφου ιζ.

ιζ. Επιτρέπεται η εγκατάσταση επαγγελματικών εργαστηρίων χαμηλής όχλησης και μεταποιητικών μονάδων αγροτικών και άλλων τοπικών προϊόντων που κατατάσσονται στη δεύτερη κατηγορία της ΚΥΑ 15393/2332/2002, εντός των ζωνών Β2α και Β2β, που αφορούν κατά κύριο λόγο :

- παραγωγή κεραμικών προϊόντων
- επεξεργασία, τυποποίηση και συσκευασία κρέατος ή / και πουλερικών
- παραγωγή γαλακτοκομικών προιόντων
- οινοποιία - οξοποιία
- σφαγεία και πτηνοσφαγεία
- παραγωγή φαρμακευτικών, κτηνιατρικών και καλλυντικών προιοντων
- απλή συσκευασία και εμφιάλωση χυμών, ποτών και σναφών υλών
- επεξεργασία τυποποίηση και συσκευασία λαχανικών και φρούτων
- επεξεργασία ξύλου και δασικών προϊόντων.

Η ανέγερση των παραπάνω μονάδων γίνεται σύμφωνα με τις διατάξεις της κείμενης νομοθεσίας, χωρίς παρεκκλίσεις, με μέγιστο ύψος 4 μ συμπεριλαμβανόμενης σε αυτό υποχρεωτικής κεραμοσκεπούς στέγης, του ύψους μετρούμενου από το πέριξ φυσικό έδαφος σε οποιοδήποτε σημείο του κτηρίου. Ως προϋπόθεση για την έκδοση οικοδομικής αδείας ισχύει η διατήρηση των χαρακτηριστικών του αγροτικού τοπίου, σύμφωνα με τις διατάξεις της κείμενης νομοθεσίας και μετά από έγκριση της μελέτης από την Ε.Π.Α.Ε..

2.3. Ζώνη Β3

Επιτρέπονται :

α. Η εκτέλεση έργων ερμηνείας περιβάλλοντος (σήμανση, μονοπάτια και φυλάκια/ παρατηρητήρια).

β. Η ελεύθερη βόσκηση κτηνοτροφικών ζώων, η λειτουργία υφιστάμενων μαντριών και στεγάστρων και η κατασκευή μόνιμων ποτίστρων.

γ. Η εγκατάσταση νέων μαντριών, στεγάστρων και κινητών υποδομών σίτισης κτηνοτροφικών ζώων. Απαγορεύεται η εγκατάσταση μονάδων εσταυλισμένης κτηνοτροφίας.

δ. Η διάνοιξη, συντήρηση και βελτίωση των δασικών δρόμων για την εξυπηρέτηση της κτηνοτροφικής εκμετάλλευσης του βοσκοτόπου Πεσσάνης, εφόσον δεν αλλοιώνεται ο δασικός χαρακτήρας της περιοχής.

ε. Έργα και ενέργειες διαχείρισης της βλάστησης για τη βελτίωση των βοσκοτόπων, απαγορευόμενης της υλοτόμησης των ώριμων δρυοδασών.

Άρθρο 4

Κανονισμός Διοίκησης και Λειτουργίας - Σχέδιο Διαχείρισης

1. Εντός ενός (1) έτους από την έκδοση της παρούσας Απόφασης ο Φορέας Διαχείρισης καταρτίζει τον Κανονισμό Διοίκησης και Λειτουργίας του Εθνικού Πάρκου, σύμφωνα με την παρ.2α του άρθρου 15 του ν. 2742/1999 σε συνδυασμό με την παρ. 5 του άρθρου 18 του ν. 1650/1986, όπως τροποποιήθηκε με το άρθρο 16, παρ. 1 του ν. 2742/1999.

2. Στον Κανονισμό Διοίκησης και Λειτουργίας περιλαμβάνονται :

Α) Οι αρμοδιότητες και η διαδικασία συντονισμού των ενεργειών φύλαξης και επόπτευσης του Εθνικού Πάρκου.

Β) Η ανάλυση και εξειδίκευση, στο μέτρο που κρίνεται αναγκαία, των όρων και περιορισμών άσκησης δραστηριοτήτων και εκτέλεσης έργων, που αναφέρονται στο άρθρο 3 του παρόντος καθώς και οι ειδικότεροι όροι, οι προϋποθέσεις και οι διαδικασίες έκδοσης των αδειών και εγκρίσεων του ίδιου άρθρου.

Γ) Οι προδιαγραφές των προβλεπόμενων από τη δασική νομοθεσία Διαχειριστικών Μελετών για τις δασικές εκτάσεις του Εθνικού Πάρκου.

Δ) Οι γενικοί και ειδικοί στόχοι του Σχεδίου Διαχείρισης που αναφέρεται στην επόμενη παράγραφο.

3. Στο Σχέδιο Διαχείρισης περιλαμβάνονται κατ' ελάχιστο :

Α) Πρόγραμμα έρευνας, απογραφών και παρακολούθησης των φυσικών χαρακτηριστικών και των συνιστωσών της βιοποικιλότητας.

Β) Πρόγραμμα δράσεων διαχείρισης προστατευόμενων ειδών χλωρίδας και πανίδας και προστατευόμενων οικοτόπων.

Γ) Πρόγραμμα διαχείρισης επισκεπτών, εκπαίδευσης και ερμηνείας περιβάλλοντος.

Δ) Πρόγραμμα χρήσης, συντήρησης και εκσυγχρονισμού κτιριακών υποδομών και εξοπλισμών.

Ε) Πρόγραμμα δράσεων διαχείρισης φυσικών πόρων (πλην της δασικής διαχείρισης).

4. Οι περιλαμβανόμενες στο εκάστοτε εγκεκριμένο Σχέδιο Διαχείρισης κατευθύνσεις και προτεραιότητες για την εφαρμογή των έργων, δράσεων και μέτρων που απαιτούνται για την αποτελεσματική προστασία και διαχείριση του Εθνικού Πάρκου, καθώς και τα σχετικά προγράμματα δράσης, λαμβάνονται κατά προτεραιότητα υπόψη στην εφαρμογή των διατάξεων της παρούσας απόφασης και τα αντίστοιχα έργα θεωρούνται περιβαλλοντικά τεκμηριωμένα, εκτός από όσα υπόκεινται στη διαδικασία που αναφέρεται στο σημείο ι της παρ. 1 του άρθρου 3.

Άρθρο 5

Κυρώσεις

Οι παραβάτες των διατάξεων της παρούσας ΚΥΑ υπόκεινται στις κυρώσεις που προβλέπονται από τα άρθρα 28, 29 και 30 του ν.1650/1986, όπως το άρθρο 30 τροποποιήθηκε με το άρθρο 4 του ν. 3010/2002 καθώς και από τις ειδικές διατάξεις της υφιστάμενης νομοθεσίας.

Άρθρο 6

Μεταβατικές και άλλες διατάξεις

1. Κάθε άλλη διάταξη που αντίκειται στις διατάξεις της παρούσας απόφασης καταργείται.

2. Αρμόδιες για την τήρηση και εφαρμογή των όρων της παρούσας κοινής υπουργικής απόφασης είναι οι καθ' ύλην αρμόδιες Κεντρικές Υπηρεσίες των συναρμόδιων Υπουργείων, καθώς και οι Υπηρεσίες της Περιφέρειας και της Νομαρχιακής Αυτοδιοίκησης σε συνεργασία με τον Φορέα Διαχείρισης.

3. Μέχρι την έγκριση του Κανονισμού Διοίκησης και Λειτουργίας η φύλαξη και επόπτευση της περιοχής γίνεται από τα αρμόδια όργανα των Περιφερειακών Υπηρεσιών του Υπουργείου Εσωτερικών.

4. Εξαιρούνται από τις απαγορεύσεις των διατάξεων της παρούσας κοινής υπουργικής απόφασης:

α) Τα έργα και οι δραστηριότητες που την ημέρα δημοσίευσης της παρούσας

● υφίστανται και λειτουργούν νομίμως ή έχουν περιβαλλοντικά αδειοδοτηθεί με έγκριση περιβαλλοντικών όρων, ή

● έχει εκδοθεί η σχετική οικοδομική άδεια ή βρίσκονται στο στάδιο της κατασκευής με νόμιμη άδεια.

β) Έργα και επεμβάσεις λόγω εκτάκτου ανάγκης (σεισμών, πλημμύρων, θεομηνιών, κ.λπ.).

γ) Έργα και δραστηριότητες του Υπουργείου Εθνικής Άμυνας.

δ) Έργα και δραστηριότητες εθνικής σημασίας ύστερα από έγκριση του Υπουργικού Συμβουλίου.

5. Τα έργα για τα οποία έχει εκδοθεί απόφαση προέγκρισης χωροθέτησης και εκείνα για τα οποία έχει προηγηθεί βάσει της κείμενης νομοθεσίας παραχώρηση δημόσιων ή δημοτικών γηπέδων και αντίκεινται στις διατάξεις της παρούσας, επανεξετάζονται κατά προτεραιότητα στα πλαίσια των διατάξεων της παρούσας κοινής υπουργικής απόφασης και είναι δυνατή η αδειοδότησή τους μετά από σύμφωνη γνώμη της αρμόδιας Δ/νσης του Υ.ΠΕ.ΧΩ.Δ.Ε. Ειδικότερα για τον αγωγό πετρελαίου Βουργκάς - Αλεξανδρούπολη, ο οποίος σύμφωνα με τον μέχρι τώρα σχεδιασμό διέρχεται από τις Ζώνες Β1, Β2α και Β2β είναι επιτρεπτή η κατασκευή του έργου μετά από διερεύνηση εναλλακτικών λύσεων και έγκριση περιβαλλοντικών όρων λαμβάνοντας υπόψη την ιδιαιτερότητα της περιοχής.

6. Θέματα προστασίας των οικολογικών χαρακτηριστικών του Εθνικού Πάρκου που ανακύπτουν κατά την εκτέλεση στρατιωτικών δραστηριοτήτων και έργων επιλύονται στο πλαίσιο λειτουργίας του Φορέα Διαχείρισης. Οι στρατιωτικές υπηρεσίες είναι υποχρεωμένες να λαμβάνουν όλα τα απαραίτητα μέτρα για την προστασία των οικολογικών χαρακτηριστικών του Εθνικού Πάρκου.

7. Η διακίνηση των επισκεπτών και η εκτέλεση έργων υπόκεινται στις διατάξεις του α.ν. 376/1936 και του ν. 1892/1990.

Άρθρο 7

1. Η ισχύς της παρούσας απόφασης αρχίζει από τη δημοσίευσή της στην Εφημερίδα της Κυβερνήσεως.

Η απόφαση αυτή να δημοσιευθεί στην Εφημερίδα της Κυβερνήσεως.

Αθήνα, 30 Αυγούστου 2006

ΟΙ ΥΠΟΥΡΓΟΙ

ΕΘΝΙΚΗΣ ΑΜΥΝΑΣ
ΕΥΑΓΓΕΛΟΣ ΜΕΪΜΑΡΑΚΗΣ

ΥΦΥΠ. ΑΝΑΠΤΥΞΗΣ
ΑΝΑΣΤΑΣΙΟΣ ΝΕΡΑΝΤΖΗΣ

ΠΕΡΙΒΑΛΛΟΝΤΟΣ, ΧΩΡΟΤΑΞΙΑΣ ΚΑΙ ΔΗΜΟΣΙΩΝ ΕΡΓΩΝ
ΓΕΩΡΓΙΟΣ ΣΟΥΦΛΙΑΣ

ΑΓΡΟΤΙΚΗΣ ΑΝΑΠΤΥΞΗΣ ΚΑΙ ΤΡΟΦΙΜΩΝ
ΕΥΑΓΓΕΛΟΣ ΜΠΑΣΙΑΚΟΣ

ΠΑΡΑΡΤΗΜΑ Ι

ΠΙΝΑΚΕΣ ΠΕΡΙΓΡΑΦΗΣ ΧΑΡΑΚΤΗΡΙΣΤΙΚΩΝ ΣΗΜΕΙΩΝ ΚΑΙ ΕΝΔΙΑΜΕΣΩΝ ΔΙΑΔΡΟΜΩΝ ΤΩΝ ΟΡΙΩΝ

Πολύγωνο 1 :	Εθνικό Πάρκο Δάσους Δαδιάς - Λευκίμμης - Σουφλίου	Πολύγωνο 10 :	Ζώνη Α1
Πολύγωνο 2 :	Ζώνη Β1	Πολύγωνο 11 :	Ζώνη Α2
Πολύγωνο 3 :	Ζώνη Β2α	Πολύγωνο 12 :	Ζώνη Β1
Πολύγωνο 4 :	Ζώνη Β2β	Πολύγωνο 13 :	Ζώνη Α1
Πολύγωνο 5 :	Ζώνη Β1	Πολύγωνο 14 :	Ζώνη Β3
Πολύγωνο 6 :	Ζώνη Β2α	Πολύγωνο 15:	Ζώνη Β2β
Πολύγωνο 7 :	Ζώνη Β2	Πολύγωνο 16 :	Ζώνη Β2
Πολύγωνο 8 :	Ζώνη Α2	Πολύγωνο 17 :	Ζώνη 2α
Πολύγωνο 9 :	Ζώνη Α2		

Ζώνη Α1	Πολύγωνα 10, 13	Ζώνη Β2	Πολύγωνα 7, 16, 18
Ζώνη Α2	Πολύγωνα 8, 9, 11	Ζώνη Β2α	Πολύγωνα 3, 6, 17
Ζώνη Β1	Πολύγωνα 2, 5, 12	Ζώνη Β2β	Πολύγωνα 4, 15,
Ζώνη Β3	Πολύγωνο 14		

ΠΙΝΑΚΕΣ ΠΕΡΙΓΡΑΦΗΣ ΧΑΡΑΚΤΗΡΙΣΤΙΚΩΝ ΣΗΜΕΙΩΝ ΚΑΙ ΕΝΔΙΑΜΕΣΩΝ ΔΙΑΔΡΟΜΩΝ ΤΩΝ ΟΡΙΩΝ ΤΗΣ ΠΡΟΣΤΑΤΕΥΟΜΕΝΗΣ ΠΕΡΙΟΧΗΣ ΔΑΣΟΥΣ ΔΑΔΙΑΣ - ΛΕΥΚΙΜΜΗΣ - ΣΟΥΦΛΙΟΥ

Σημείο	Περιγραφή	Διαδρομή
	Πολύγωνο 1	
1	σημείο πάνω στην Ε.Ο. Σουφλίου - Διδυμοτείχου, νοητή προέκταση ρεματιάς	
		ακολουθεί τη ρεματιά
2	κορυφή λόφου με υψόμετρο 127.10μ (ΓΥΣ 1:5000)	
		ακολουθεί την πλαγιά
3	συμβολή χωματόδρομου Σουφλίου - Μάνδρας με δασικό δρομο πρός Σιδηρώ	
		ακολουθεί το δασικό δρόμο πρός Σιδηρώ
4	συμβολή δασικού δρόμου πρός Σιδηρώ με ρεματιά	
		διοικητικά όρια Δασαρχείων Σουφλίου - Διδυμοτείχου
5	συμβολή δασικών δρόμων	
		περίπου η ευθυγραμμία
6	σημείο ρεματιάς	
		ακολουθεί τη ρεματιά
7	συμβολή δύο ρεματιών	
		ακολουθεί τη ρεματιά
8	συμβολή δύο ρεματιών	
		ακολουθεί τη ρεματιά
9	συμβολή δύο ρεματιών	
		ακολουθεί τη ρεματιά
10	συμβολή δύο ρεματιών	
		ακολουθεί τη ρεματιά
11	συμβολή δύο ρεματιών	
		ακολουθεί τη ρεματιά
12	συμβολή δύο ρεματιών	
		ακολουθεί τη ρεματιά
13	συμβολή δύο ρεματιών	
		ακολουθεί τη ρεματιά
14	συμβολή δύο ρεματιών	
		ακολουθεί τη ρεματιά
15	συμβολή δύο ρεματιών	
		ακολουθεί τη ρεματιά
16	συμβολή δύο ρεματιών	
		ακολουθεί τη ρεματιά
135	σημείο στη ρεματιά, νοητή επέκταση ορίου χωραφιού	
		ακολουθεί τη ρεματιά
17	συμβολή δύο ρεματιών	
		ακολουθεί τη ρεματιά
18	συμβολή δασικού δρόμου πρός Σιδηρώ με ρεματιά	
		ακολουθεί το δασικό δρόμο πρός Σιδηρώ
19	συμβολή δασικού δρομου πρός Σιδηρώ - με δρόμο Σουφλίου - Πρωτοκκλησίου	
		ακολουθεί το δρόμο Πρωτοκκλησίου - Σουφλίου
20	συμβολή δρόμου Σουφλίου - Πρωτοκκλησίου με το δρόμο Σουφλίου - Κοτρωνιάς	
		ακολουθεί το δρόμο πρός Σιδηρώ
21	συμβολή δρόμου προς Σιδηρώ - με το δρόμο πρός Κοτρωνιά	
		ακολουθεί το δρόμο πρός Κοτρωνιά
164	σημείο πάνω στο δρόμο προς Κοτρωνιά, συμβολή με δασικό δρόμο	

ΠΙΝΑΚΕΣ ΠΕΡΙΓΡΑΦΗΣ ΧΑΡΑΚΤΗΡΙΣΤΙΚΩΝ ΣΗΜΕΙΩΝ ΚΑΙ ΕΝΔΙΑΜΕΣΩΝ ΔΙΑΔΡΟΜΩΝ ΤΩΝ ΟΡΙΩΝ ΤΗΣ ΠΡΟΣΤΑΤΕΥΟΜΕΝΗΣ ΠΕΡΙΟΧΗΣ ΔΑΣΟΥΣ ΔΑΔΙΑΣ - ΛΕΥΚΙΜΜΗΣ - ΣΟΥΦΛΙΟΥ

Σημείο	Περιγραφή	Διαδρομή
		ακολουθεί το δρόμο πρός Κοτρωνιά
22	συμβολή δασικού δρόμου Γιαννούλης - Κοτρωνιάς με το δρόμο προς Κοτρωνιά	
		ακολουθεί την κορυφογραμμή
23	κορυφή υψομέτρου 643.20μ (ΓΥΣ 1:5000)	
		ακολουθεί το δασικό δρόμο μέχρι την κορυφή
24	συμβολή δασικού δρόμου πρός τριγωνομετρικό Δαδί με μονοπάτι	
		ακολουθεί την κορυφογραμμή
25	κορυφή Δαδί (κτίσμα)	
		ακολουθεί τη ρεματιά
26	συμβολή μονοπατιού - ρεματιάς	
		ακολουθεί το μονοπάτι
27	συμβολή μονοπατιού - δασικού δρόμου πρός το τριγωνομετρικό Δαδί	
		ακολουθεί το δασικό δρόμο πρός το τριγωνομετρικό Δαδί
28	συμβολή δασικού δρόμου πρός το τριγωνομετρικό Δαδί - ρεματιάς	
		ακολουθεί τη ρεματιά
29	συμβολή ρεματιάς - δρόμου πρός Κοτρωνιά	
		ακολουθεί το δρόμο πρός Κοτρωνιά
30	συμβολή δασικού δρόμου με το δρόμο πρός Κοτρωνιά	
		ακολουθεί τη νοητή γραμμή που ενώνει τα δύο σημεία
31	σημείο στον αυχένα με υψόμετρο 349.80μ (ΓΥΣ 1:5000)	
		ακολουθεί τη ρεματιά
32	συμβολή ρεματιών	
		ακολουθεί τη ρεματιά
33	συμβολή ρεματιών	
		από τη ρεματιά μέχρι το δρόμο
34	συμβολή δασικού δρόμου με παλιό μονοπάτι	
		ακολουθεί το μονοπάτι
35	σημείο στροφής μονοπατιού	
		από τη στροφή του μονοπατιού στη ρεματιά
36	συμβολή ρεματιών	
		ακολουθεί τη ρεματιά
37	συμβολή ρεματιών	
		ακολουθεί τη ρεματιά μέχρι την κορυφή του λόφου
38	κορυφή λόφου με υψόμετρο 411.10μ (ΓΥΣ 1:5000)	
		ακολουθεί την κορυφογραμμή
39	συμβολή ρεματιών	
		ακολουθεί τη ρεματιά
40	συμβολή ρεματιών	
		ακολουθεί τη ρεματιά
41	συμβολή ρεματιάς με δασικό δρόμο	
		ακολουθεί δασικό δρόμο
42	συμβολή δασικών δρόμων	
		ακολουθεί παλιό μονοπάτι
43	συμβολή παλιού μονοπατιού με δρόμο Κοτρωνιάς - Δαδιάς	
		ακολουθεί το δρόμο Κοτρωνιάς - Δαδιάς

ΠΙΝΑΚΕΣ ΠΕΡΙΓΡΑΦΗΣ ΧΑΡΑΚΤΗΡΙΣΤΙΚΩΝ ΣΗΜΕΙΩΝ ΚΑΙ ΕΝΔΙΑΜΕΣΩΝ ΔΙΑΔΡΟΜΩΝ ΤΩΝ ΟΡΙΩΝ ΤΗΣ ΠΡΟΣΤΑΤΕΥΟΜΕΝΗΣ ΠΕΡΙΟΧΗΣ ΔΑΣΟΥΣ ΔΑΔΙΑΣ - ΛΕΥΚΙΜΜΗΣ - ΣΟΥΦΛΙΟΥ

Σημείο	Περιγραφή	Διαδρομή
44	συμβολή δρόμου Κοτρωνιάς δαδιάς με δασικό δρόμο	
		ακολουθεί το δασικό δρόμο
45	σημείο στην στροφή δασικού δρόμου - συμβολή με μονοπάτι	
		ακολουθεί την κορυφογραμμή
46	σημείο τομής κορυφογραμμής με δασικό δρόμο	
		ακολουθεί τον αυχένα
47	σημείο στη στροφή ρέματος Διαβολόρρεμα	
		ακολουθεί το ρέμα Διαβολόρρεμα
48	συμβολή ρέματος Διαβολόρρεμα με Σώστης ρέμα	
		ακολουθεί το ρέμα Σώστης
49	συμβολή ρέματος Σώστης με ρέμα	
		ακολουθεί το ρέμα Σώστης
50	σημείο ρέματος Σώστης - συμβολή με ρεματιά	
		ακολουθεί το ρέμα Σώστης
51	σημείο ρέματος Σώστης - συμβολή με ρεματιά	
		ακολουθεί το ρέμα Σώστης
52	σημείο ρέματος Σώστης - συμβολή με ρεματιά	
		ακολουθεί το ρέμα Σώστης
53	συμβολή ρεμάτων	
		ακολουθεί το ρέμα
54	συμβολή ρεμάτων	
		ακολουθεί τη ρεματιά
55	συμβολή ρεματιών	
		ακολουθεί τη ρεματιά
56	σημείο τομής δρόμου προς Τρείς Βρύσες με ρεματιά	
		ακολουθεί τη ρεματιά μέχρι την κορυφή του "Γιομάτο"
57	τριγωνομετρικό σημείο κορυφής "Γιομάτο" (ΓΥΣ 1:5000)	
		ακολουθεί την κορυφογραμμή
58	κορυφή υψομέτρου 532.10μ (ΓΥΣ 1:5000)	
		ακολουθεί την κορυφογραμμή
59	κορυφή υψομέτρου 476.40μ (ΓΥΣ 1:5000)	
		ακολουθεί την κορυφογραμμή
60	σημείο στο δασικό δρόμο, τομή με κορυφογραμμή	
		ακολουθεί το δασικό δρόμο
61	σημείο στο δασικό δρόμο, τομή με κορυφογραμμή	
		ακολουθεί την κορυφογραμμή
62	κορυφή υψομέτρου 411.80μ (ΓΥΣ 1:5000)	
		ακολουθεί την κορυφογραμμή
63	Τριγωνομετρικό σημείο "Φρούριο", υψόμετρο 416.26μ (ΓΥΣ 1:5000)	
		ακολουθεί την κορυφογραμμή
64	σημείο στο δασικό δρόμο, τομή με κορυφογραμμή	
		ακολουθεί το δασικό δρόμο
65	σημείο στο δασικό δρόμο, τομή με κορυφογραμμή	
		ακολουθεί την κορυφογραμμή
66	σημείο στο ρέμα Ξυλάς, συμβολή με ρεματιά	
		ακολουθεί τη ρεματιά
67	σημείο συνέχειας της ρεματιάς μέχρι την κορυφογραμμή	
		ακολουθεί την κορυφογραμμή
68	κορυφή υψομέτρου 426.78μ (ΓΥΣ 1:5000)	
		ακολουθεί την κορυφογραμμή
69	κορυφή υψομέτρου 525.10μ (ΓΥΣ 1:5000)	

ΠΙΝΑΚΕΣ ΠΕΡΙΓΡΑΦΗΣ ΧΑΡΑΚΤΗΡΙΣΤΙΚΩΝ ΣΗΜΕΙΩΝ ΚΑΙ ΕΝΔΙΑΜΕΣΩΝ ΔΙΑΔΡΟΜΩΝ ΤΩΝ ΟΡΙΩΝ ΤΗΣ ΠΡΟΣΤΑΤΕΥΟΜΕΝΗΣ ΠΕΡΙΟΧΗΣ ΔΑΣΟΥΣ ΔΑΔΙΑΣ - ΛΕΥΚΙΜΜΗΣ - ΣΟΥΦΛΙΟΥ

Σημείο	Περιγραφή	Διαδρομή
		ακολουθεί την κορυφογραμμή
70	κορυφή υψομέτρου 516.10μ (ΓΥΣ 1:5000)	
		ακολουθεί την κορυφογραμμή
71	σημείο σε δασικό δρόμο, τομή με κορυφογραμμή	
		ακολουθεί το δρόμο
72	συμβολή δρόμου πρός Καλλιθέα με δασικό δρόμο	
		ακολουθεί το δρόμο από Καλλιθέα
73	συμβολή δρόμου πρός Καλλιθέα με δασικό δρόμο - αντιπυρική ζώνη	
		ακολουθεί το δασικό δρόμο - αντιπυρική ζώνη
74	συμβολή δασικού δρόμου με δασικό δρόμο - αντιπυρική ζώνη	
		ακολουθεί το δασικό δρόμο - αντιπυρική ζώνη
75	συμβολή δασικών δρόμων	
		ακολουθεί το δασικό δρόμο - αντιπυρική ζώνη
76	συμβολή δασικού δρόμου - αντιπυρική ζώνη με μονοπάτι	
		ακολουθεί το μονοπάτι
77	συμβολή δρόμου προς Καλλιθέα με μονοπάτι (ποτίστρα)	
		ακολουθεί την κορυφογραμμή
78	κορυφή υψομέτρου 381.10μ (ΓΥΣ 1:5000)	
		ακολουθεί την κορυφογραμμή
79	συμβολή δρόμου πρός Καλλιθέα με αντιπυρική ζώνη	
		ακολουθεί την κορυφογραμμή
80	κορυφή υψομέτρου 405.00μ (ΓΥΣ 1:5000)	
		ακολουθεί την κορυφογραμμή
81	σημείο αντιπυρικής ζώνης, τομή με κορυφογραμμή	
		ακολουθεί την αντιπυρική ζώνη
82	συμβολή δρόμου πρός Καλλιθέα με δασικό δρόμο	
		ακολουθεί το δασικό δρόμο
83	συμβολή δασικού δρόμου με αντιπυρική ζώνη	
		ακολουθεί την αντιπυρική ζώνη
84	σημείο στο δρόμο Λουτρού - Δαδιάς, συμβολή με αντιπυρική ζώνη	
		ακολουθεί το δρόμο Λουτρού - Δαδιάς
85	σημείο στο δρόμο από Δαδιά πρός Λουτρό, τέλος πρανούς (τομή με κορυφογραμμή)	
		ακολουθεί την κορυφογραμμή
86	κορυφή υψομέτρου 416.40μ (ΓΥΣ 1:5000)	
		ακολουθεί την κορυφογραμμή
87	συμβολή δρόμου Λουτρού - Δαδιάς με δρόμο πρός Καλλιθέα	
		ακολουθεί την κορυφογραμμή
88	τριγωνομετρικό σημείο "Πυλαία" (ΓΥΣ 1:5000)	
		ακολουθεί την κορυφογραμμή
89	κορυφή λόφου υψομέτρου 407.50μ (ΓΥΣ 1:5000)	
		ακολουθεί την κορυφογραμμή
90	σημείο δρόμου Λουτρού - Δαδιάς, τομή με κορυφογραμμή	
		ακολουθεί το δρόμο Λουτρού - Δαδιάς
91	σημείο δρόμου Λουτρού - Δαδιάς, συμβολή με δασικό δρόμο πρός Λευκίμμη	
		ακολουθεί την κορυφογραμμή

ΠΙΝΑΚΕΣ ΠΕΡΙΓΡΑΦΗΣ ΧΑΡΑΚΤΗΡΙΣΤΙΚΩΝ ΣΗΜΕΙΩΝ ΚΑΙ ΕΝΔΙΑΜΕΣΩΝ ΔΙΑΔΡΟΜΩΝ ΤΩΝ ΟΡΙΩΝ ΤΗΣ ΠΡΟΣΤΑΤΕΥΟΜΕΝΗΣ ΠΕΡΙΟΧΗΣ ΔΑΣΟΥΣ ΔΑΔΙΑΣ - ΛΕΥΚΙΜΜΗΣ - ΣΟΥΦΛΙΟΥ

Σημείο	Περιγραφή	Διαδρομή
92	κορυφή λόφου υψομέτρου 383.40μ (ΓΥΣ 1:5000)	
		ακολουθεί την κορυφογραμμή - αντιπυρική ζώνη
93	κορυφή λόφου υψομέτρου 390.60μ (ΓΥΣ 1:5000)	
		ακολουθεί την κορυφογραμμή - αντιπυρική ζώνη
94	συμβολή δασικών δρόμων	
		ακολουθεί το δασικό δρόμο
95	σημείο σε δασικό δρόμο - τομή με κορυφογραμμή	
		ακολουθεί την κορυφογραμμή
96	κορυφή λόφου υψομέτρου 355.10μ (ΓΥΣ 1:5000)	
		ακολουθεί την κορυφογραμμή
97	κορυφή λόφου υψομέτρου 339.30μ (ΓΥΣ 1:5000)	
		ακολουθεί την κορυφογραμμή
98	συμβολή δασικών δρόμων	
		ακολουθεί την κορυφογραμμή
99	κορυφή υψομέτρου 344.50μ (ΓΥΣ 1:5000)	
		ακολουθεί την κορυφογραμμή
100	κορυφή υψομέτρου 386.10μ (ΓΥΣ 1:5000)	
		ακολουθεί την κορυφογραμμή
101	συμβολή δασικών δρόμων	
		ακολουθεί την κορυφογραμμή
102	κορυφή υψομέτρου 329.29μ (ΓΥΣ 1:5000)	
		ακολουθεί την κορυφογραμμή
103	κορυφή υψομέτρου 329.00μ (ΓΥΣ 1:5000)	
		ακολουθεί την κορυφογραμμή
104	κορυφή υψομέτρου 358.64μ (ΓΥΣ 1:5000)	
		ακολουθεί την κορυφογραμμή
105	κορυφή υψομέτρου 381.21μ (ΓΥΣ 1:5000)	
		ακολουθεί την κορυφογραμμή
106	σημείο δασικού δρόμου πάνω στη στροφή, τομή με κορυφογραμμή	
		ακολουθεί το δασικό δρόμο
107	συμβολή δασικών δρόμων	
		ακολουθεί το δασικό δρόμο
108	συμβολή δασικού δρόμου με δασικό δρόμο - αντιπυρική ζώνη	
		ακολουθεί το δασικό δρόμο - αντιπυρική ζώνη
109	σημείο δρόμου πάνω στη στροφή, τομή με κορυφογραμμή	
		ακολουθεί την κορυφογραμμή
110	κορυφή υψομέτρου 269.10μ (ΓΥΣ 1:5000)	
		ακολουθεί την κορυφογραμμή
111	κορυφή υψομέτρου 243.30μ (ΓΥΣ 1:5000)	
		ακολουθεί την κορυφογραμμή
112	κορυφή υψομέτρου 240.20μ (ΓΥΣ 1:5000)	
		ακολουθεί την κορυφογραμμή
113	σημείο δασικού δρόμου - αντιπυρική ζώνη, τομή με κορυφογραμμή	
		ακολουθεί το δασικό δρόμο - αντιπυρική ζώνη
114	σημείο δασικού δρόμου - αντιπυρική ζώνη πρίν την στροφή	
		ακολουθεί την κορυφογραμμή
115	κορυφή λόφου υψομέτρου 213.80μ (ΓΥΣ 1:5000)	
		ακολουθεί την κορυφογραμμή
116	συμβολή ρεματιών	

ΠΙΝΑΚΕΣ ΠΕΡΙΓΡΑΦΗΣ ΧΑΡΑΚΤΗΡΙΣΤΙΚΩΝ ΣΗΜΕΙΩΝ ΚΑΙ ΕΝΔΙΑΜΕΣΩΝ ΔΙΑΔΡΟΜΩΝ ΤΩΝ ΟΡΙΩΝ ΤΗΣ ΠΡΟΣΤΑΤΕΥΟΜΕΝΗΣ ΠΕΡΙΟΧΗΣ ΔΑΣΟΥΣ ΔΑΔΙΑΣ - ΛΕΥΚΙΜΜΗΣ - ΣΟΥΦΛΙΟΥ

Σημείο	Περιγραφή	Διαδρομή
		ακολουθεί την κορυφογραμμή
117	κορυφή υψομέτρου 185.60μ (ΓΥΣ 1:5000)	
		ακολουθεί την κορυφογραμμή
118	κορυφή υψομέτρου 206.10μ (ΓΥΣ 1:5000)	
		ακολουθεί την κορυφογραμμή
119	τριγωνομετρικό σημείο "Φρούριο", υψόμετρο 205.31μ (ΓΥΣ 1:5000)	
		ακολουθεί την κορυφογραμμή
120	σημείο στη στροφή του δασικού δρόμου	
		ακολουθεί το δασικό δρόμο
121	σημείο στο Μέγα ρέμα, νοητή συμβολή με το δασικό δρόμο	
		ακολουθεί το Μέγα ρέμα
122	συμβολή του Μεγάλου ρέματος με ρέμα	
		ακολουθεί το ρέμα
123	συμβολή ρεμάτων	
		ακολουθεί το ρέμα
124	σημείο σε ρέμα	
		ακολουθεί την κορυφογραμμή
125	κορυφή υψομέτρου 127.80μ (ΓΥΣ 1:5000)	
		ακολουθεί την κορυφογραμμή
126	σημείο αρχής ρέματος	
		ακολουθεί το ρέμα
127	συμβολή ρεμάτων	
		ακολουθεί το ρέμα
128	συμβολή ρεμάτων	
		ακολουθεί το ρέμα
129	σημείο στο δρόμο Λευκίμμης - Τριφυλλίου, συμβολή με ρέμα	
		ακολουθεί τη ρεματιά
130	κορυφή υψομέτρου 109.00μ (ΓΥΣ 1:5000)	
		όριο συστάδων Δασαρχείου, περνά από συμβολή χωματόδρομων
131	σημείο στο ρέμα Κήπος	
		νοητή ευθεία - όριο συστάδων Δασαρχείου
132	σημείο στον αγροτικό δρόμο προς Τριφύλλι	
		ακολουθεί τον αγροτοδασικό δρόμο προς Τριφύλλι
133	συμβολή αγροτικού δρόμου προς Τριφύλλι με αγροτικό δρόμο	
		ακολουθεί τον αγροτικό δρόμο
537	συμβολή αγροτικών δρόμων	
		ακολουθεί τον αγροτικό δρόμο
538	συμβολή αγροτικού δρόμου με Φλέβα ρέμα	
		ακολουθεί τον αγροτικό δρόμο
134	συμβολή Ε.Ο. Αλεξανδρούπολης - Σουφλίου με αγροτικό δρόμο	
		ακολουθεί την Ε. Ο. Αλεξανδρούπολης - Σουφλίου
536	συμβολή ορίου οικισμού Προβατώνα με Ε.Ο. Αλεξανδρούπολης - Σουφλίου	
		ακολουθεί το όριο του οικισμού Προβατώνα
535	συμβολή ορίου οικισμού Προβατώνα με Ε.Ο. Αλεξανδρούπολης - Σουφλίου	

ΠΙΝΑΚΕΣ ΠΕΡΙΓΡΑΦΗΣ ΧΑΡΑΚΤΗΡΙΣΤΙΚΩΝ ΣΗΜΕΙΩΝ ΚΑΙ ΕΝΔΙΑΜΕΣΩΝ ΔΙΑΔΡΟΜΩΝ ΤΩΝ ΟΡΙΩΝ ΤΗΣ ΠΡΟΣΤΑΤΕΥΟΜΕΝΗΣ ΠΕΡΙΟΧΗΣ ΔΑΣΟΥΣ ΔΑΔΙΑΣ - ΛΕΥΚΙΜΜΗΣ - ΣΟΥΦΛΙΟΥ

Σημείο	Περιγραφή	Διαδρομή
		ακολουθεί την νέα χάραξη της Ε.Ο. Αλεξανδρούπολης - Σουφλίου, που ακολουθεί τα σημεία: 1078, 1077,..., 1060
494	συμβολή Ε.Ο. Αλεξανδρούπολης - Σουφλίου με δασικό δρόμο	
		ακολουθεί την νέα χάραξη της Ε.Ο. Αλεξανδρούπολης - Σουφλίου, που ακολουθεί τα σημεία: 1059, 1058,..., 1047
534	συμβολή ορίου οικισμού Λυκόφη με τη νέα χάραξη της Ε.Ο. Αλεξανδρούπολης - Σουφλίου	
		ακολουθεί το όριο του οικισμού Λυκόφη
365	τομή κορυφογραμμής με το όριο του οικισμού Λυκόφη	
		ακολουθεί το όριο του οικισμού Λυκόφη
366	σημείο 4 του ορίου του οικισμού Λυκόφη	
		ακολουθεί το όριο του οικισμού Λυκόφη
367	σημείο τομής των ορίων 4 και 5 του οικισμού Λυκόφη με τη νέα χάραξη Ε.Ο Αλεξανδρούπολης - Σουφλίου	
		ακολουθεί την νέα χάραξη της Ε.Ο. Αλεξανδρούπολης - Σουφλίου, που ακολουθεί τα σημεία: 1044, 1043, 1042, 1041
254	διασταύρωση νέας χάραξης Ε.Ο. Αλεξανδρούπολης - Σουφλίου με το δρόμο πρός Δαδιά	
		ακολουθεί την νέα χάραξη της Ε.Ο. Αλεξανδρούπολης - Σουφλίου, που ακολουθεί τα σημεία: 1040, 1039,..., 1031
533	τομή ορίου οικισμού Κορνοφωλιά με τη νέα χάραξη της Ε.Ο. Αλεξανδρούπολης - Σουφλίου	
		ακολουθεί το όριο του οικισμού Κορνοφωλιά
532	τομή ορίου οικισμού Κορνοφωλιά με τη νέα χάραξη της Ε.Ο. Αλεξανδρούπολης - Σουφλίου	
		ακολουθεί την νέα χάραξη της Ε.Ο. Αλεξανδρούπολης - Σουφλίου, που ακολουθεί τα σημεία: 1024, 1023,..., 1009
531	συμβολή ορίου Σουφλίου με την παλιά Ε.Ο. Αλεξανδρούπολης - Σουφλίου	
		ακολουθεί το όριο του Σουφλίου
530	συμβολή ορίου Σουφλίου με την παλιά Ε.Ο. Αλεξανδρούπολης - Σουφλίου	
		ακολουθεί την παλιά Ε.Ο. Σουφλίου - Διδυμοτείχου
544	συμβολή παράκαμψης Σουφλίου με Ε.Ο Σουφλίου - Διδυμοτείχου	
		ακολουθεί την νέα χάραξη της Ε.Ο. Σουφλίου - Διδυμοτείχου, που ακολουθεί τα σημεία: 1008, 1007, 1006
163	σημείο στην Ε.Ο. Σουφλίου - Διδυμοτείχου, όριο χωραφιών	

ΠΙΝΑΚΕΣ ΠΕΡΙΓΡΑΦΗΣ ΧΑΡΑΚΤΗΡΙΣΤΙΚΩΝ ΣΗΜΕΙΩΝ ΚΑΙ ΕΝΔΙΑΜΕΣΩΝ ΔΙΑΔΡΟΜΩΝ ΤΩΝ ΟΡΙΩΝ ΤΗΣ ΠΡΟΣΤΑΤΕΥΟΜΕΝΗΣ ΠΕΡΙΟΧΗΣ ΔΑΣΟΥΣ ΔΑΔΙΑΣ - ΛΕΥΚΙΜΜΗΣ - ΣΟΥΦΛΙΟΥ

Σημείο	Περιγραφή	Διαδρομή
		ακολουθεί την νέα χάραξη της Ε.Ο. Σουφλίου - Διδυμοτείχου, που ακολουθεί τα σημεία: 1005, 1004, ..., 1001
1	σημείο πάνω στην Ε.Ο. Σουφλίου - Διδυμοτείχου, νοητή προέκταση ρεματιάς	
	Πολύγωνο 2	
1	σημείο πάνω στην Ε.Ο. Σουφλίου - Διδυμοτείχου, νοητή προέκταση ρεματιάς	
		ακολουθεί τη ρεματιά
2	κορυφή λόφου με υψόμετρο 127.10μ (ΓΥΣ 1:5000)	
		ακολουθεί την πλαγιά
3	συμβολή χωματόδρομου Σουφλίου - Μάνδρας με δασικό δρομο πρός Σιδηρώ	
		ακολουθεί το δασικό δρόμο πρός Σιδηρώ
4	συμβολή δασικού δρόμου πρός Σιδηρώ με ρεματιά	
		διοικητικά όρια Δασαρχείων Σουφλίου - Διδυμοτείχου
5	συμβολή δασικών δρόμων	
		περίπου η ευθυγραμμία
6	σημείο ρεματιάς	
		ακολουθεί τη ρεματιά
7	συμβολή δύο ρεματιών	
		ακολουθεί τη ρεματιά
8	συμβολή δύο ρεματιών	
		ακολουθεί τη ρεματιά
9	συμβολή δύο ρεματιών	
		ακολουθεί τη ρεματιά
10	συμβολή δύο ρεματιών	
		ακολουθεί τη ρεματιά
11	συμβολή δύο ρεματιών	
		ακολουθεί τη ρεματιά
12	συμβολή δύο ρεματιών	
		ακολουθεί τη ρεματιά
13	συμβολή δύο ρεματιών	
		ακολουθεί τη ρεματιά
14	συμβολή δύο ρεματιών	
		ακολουθεί τη ρεματιά
15	συμβολή δύο ρεματιών	
		ακολουθεί τη ρεματιά
16	συμβολή δύο ρεματιών	
		ακολουθεί τη ρεματιά
135	σημείο στη ρεματιά, νοητή επέκταση ορίου χωραφιού	
		όριο δάσους - χωραφιών, επεκτείνεται μέχρι τη ρεμματιά
136	σημείο ρεματιάς, νοητή επέκταση ορίου χωραφιού	
		ακολουθεί τη ρεματιά
137	σημείο στο δασικό δρόμο, τομή με ρεματιά	
		ακολουθεί το δασικό δρόμο
138	συμβολή δασικού δρόμου πρός Σιδηρώ με δασικό δρόμο	
		ακολουθεί το δασικό δρόμο πρός Σιδηρώ
139	σημείο δασικού δρόμου πρός Σιδηρώ, τομή με ρεματιά	

ΠΙΝΑΚΕΣ ΠΕΡΙΓΡΑΦΗΣ ΧΑΡΑΚΤΗΡΙΣΤΙΚΩΝ ΣΗΜΕΙΩΝ ΚΑΙ ΕΝΔΙΑΜΕΣΩΝ ΔΙΑΔΡΟΜΩΝ ΤΩΝ ΟΡΙΩΝ ΤΗΣ ΠΡΟΣΤΑΤΕΥΟΜΕΝΗΣ ΠΕΡΙΟΧΗΣ ΔΑΣΟΥΣ ΔΑΔΙΑΣ - ΛΕΥΚΙΜΜΗΣ - ΣΟΥΦΛΙΟΥ

Σημείο	Περιγραφή	Διαδρομή
		ακολουθεί την κορυφογραμμή
140	σημείο δασικού δρόμου προς Σιδηρώ, τομή με κορυφογραμμή (μονοπάτι)	
		ακολουθεί την κορυφογραμμή
141	σημείο πάνω στη στροφή του δασικού δρόμου, τομή με την κορυφογραμμή	
		ακολουθεί το δασικό δρόμο
142	συμβολή δασικού δρόμου με όριο χωραφιού	
		όρια χωραφιών
143	συμβολή ρεματιών	
		κλάδος ρεματιάς
144	συμβολή ρεματιών	
		ακολουθεί τη ρεματιά
145	συμβολή ρεματιών	
		ακολουθεί το ρέμα Καδάνι
146	συμβολή ρέματος Καδάνι με ρεματιά	
		ακολουθεί τη ρεματιά
147	σημείο ρεματιάς, όριο δάσους - χωραφιών	
		ακολουθεί τα όρια δάσους - χωραφιών
148	σημείο σε δασικό δρόμο, όριο δάσους - χωραφιών	
		ακολουθεί το δασικό δρόμο
253	συμβολή μονοπατιού και δασικού δρόμου	
		ακολουθεί τη ζώνη πυροπροστασίας
149	σημείο στο ρέμα Καδάνι, τομή με ζώνη πυροπροστασίας	
		ακολουθεί το ρέμα Καδάνι
150	συμβολή ρέματος Καδάνι με ρεματιά	
		ακολουθεί τη ρεματιά
151	σημείο ρεματιάς	
		ακολουθεί την πλαγιά μέχρι την κορυφή του λόφου
152	κορυφή λόφου υψομέτρου 144.10μ (ΓΥΣ 1:5000)	
		ακολουθεί την κορυφογραμμή
153	σημείο συνάντησης μονοπατιού και κορυφογραμμής	
		ακολουθεί το μονοπάτι
154	συμβολή δασικού δρόμου με μονοπάτι	
		ακολουθεί την κορυφογραμμή
155	τριγωνομετρικό σημείο "Αμυγδαλιά" (ΓΥΣ 1:5000)	
		ακολουθεί την κορυφογραμμή
156	σημείο στην κορυφογραμμή	
		ακολουθεί τον αυχένα
157	συμβολή δασικών δρόμων	
		ακολουθεί το δασικό δρόμο
158	συμβολή δασικών δρόμων	
		ακολουθεί την κορυφογραμμή
159	κορυφή υψομέτρου 109.90μ (ΓΥΣ 1:5000)	
		ακολουθεί την κορυφογραμμή
160	σημείο στη ρεματιά, τομή με κορυφογραμμή	
		ακολουθεί τη ρεματιά
161	συμβολή ρεματιών	
		ακολουθεί το ρέμα
162	σημείο πάνω στο ρέμα Λελεκάν Νταμάρι, όρια χωραφιών	
		ακολουθεί τα όρια δάσους - χωραφιών
163	σημείο στην Ε.Ο. Σουφλίου - Διδυμοτείχου, όριο χωραφιών	

ΠΙΝΑΚΕΣ ΠΕΡΙΓΡΑΦΗΣ ΧΑΡΑΚΤΗΡΙΣΤΙΚΩΝ ΣΗΜΕΙΩΝ ΚΑΙ ΕΝΔΙΑΜΕΣΩΝ ΔΙΑΔΡΟΜΩΝ ΤΩΝ ΟΡΙΩΝ ΤΗΣ ΠΡΟΣΤΑΤΕΥΟΜΕΝΗΣ ΠΕΡΙΟΧΗΣ ΔΑΣΟΥΣ ΔΑΔΙΑΣ - ΛΕΥΚΙΜΜΗΣ - ΣΟΥΦΛΙΟΥ

Σημείο	Περιγραφή	Διαδρομή
		ακολουθεί την νέα χάραξη της Ε.Ο. Σουφλίου - Διδυμοτείχου, που ακολουθεί τα σημεία: 1005, 1004, ..., 1001
1	σημείο πάνω στην Ε.Ο. Σουφλίου - Διδυμοτείχου, νοητή προέκταση ρεματιάς	
	Πολύγωνο 3	
135	σημείο στη ρεματιά, νοητή επέκταση ορίου χωραφιού	
		ακολουθεί τη ρεματιά
17	συμβολή δύο ρεματιών	
		ακολουθεί τη ρεματιά
18	συμβολή δασικού δρόμου πρός Σιδηρώ με ρεματιά	
		ακολουθεί το δασικό δρόμο πρός Σιδηρώ
19	συμβολή δασικού δρομου πρός Σιδηρώ - με δρόμο Σουφλίου - Πρωτοκκλησίου	
		ακολουθεί το δρόμο Πρωτοκκλησίου - Σουφλίου
20	συμβολή δρόμου Σουφλίου - Πρωτοκκλησίου με το δρόμο Σουφλίου - Κοτρωνιάς	
		ακολουθεί το δρόμο πρός Σιδηρώ
21	συμβολή δρόμου προς Σιδηρώ - με το δρόμο πρός Κοτρωνιά	
		ακολουθεί το δρόμο πρός Κοτρωνιά
164	σημείο πάνω στο δρόμο προς Κοτρωνιά, συμβολή με δασικό δρόμο	
		ακολουθεί το δασικό δρόμο
539	στροφή του δασικού δρόμου, τομή με ρεματιά	
		ακολουθεί τη ρεματιά
165	σημείο πάνω στο δασικό δρόμο, τομή με ρεματιά (πάνω στην στροφή)	
		ακολουθεί τη ρεματιά
166	σημείο σε ρεματιά συμβολή με αυχένα	
		ακολουθεί τη ρεματιά
167	σημείο πάνω στην στροφή του δασικού δρόμου	
		ακολουθεί την κορυφογραμμή
168	σημείο σε κορυφογραμμή, εκεί που τελειώνει η απότομη κλίση	
		ακολουθεί την κορυφογραμμή
169	συμβολή δασικού δρόμου και ρέματος	
		ακολουθεί τη ρεματιά
170	σημείο στο δασικό δρόμο, συμβολή με τη ρεματιά	
		ακολουθεί την πλαγιά
171	κορυφή υψομέτρου 342.60μ (ΓΥΣ 1:5000)	
		ακολουθεί το μονοπάτι
172	τριγωνομετρικό σημείο "Λαγός" (ΓΥΣ 1:5000)	
		ακολουθεί την κορυφογραμμή
173	κορυφή υψομέτρου 368.80μ (ΓΥΣ 1:5000)	
		περίπου η ευθυγραμμία
174	κορυφή υψομέτρου 358.00μ (ΓΥΣ 1:5000)	
		ακολουθεί την κορυφογραμμή (-δρόμος)
175	κορυφή υψομέτρου 312.90μ (ΓΥΣ 1:5000)	
		ακολουθεί την κορυφογραμμή
176	συμβολή δασικών δρόμων	
		ακολουθεί την κορυφογραμμή

04009111310060068

ΠΙΝΑΚΕΣ ΠΕΡΙΓΡΑΦΗΣ ΧΑΡΑΚΤΗΡΙΣΤΙΚΩΝ ΣΗΜΕΙΩΝ ΚΑΙ ΕΝΔΙΑΜΕΣΩΝ ΔΙΑΔΡΟΜΩΝ ΤΩΝ ΟΡΙΩΝ ΤΗΣ ΠΡΟΣΤΑΤΕΥΟΜΕΝΗΣ ΠΕΡΙΟΧΗΣ ΔΑΣΟΥΣ ΔΑΔΙΑΣ - ΛΕΥΚΙΜΜΗΣ - ΣΟΥΦΛΙΟΥ

Σημείο	Περιγραφή	Διαδρομή
177	κορυφή υψομέτρου 313.00μ (ΓΥΣ 1:5000)	
		ακολουθεί την πλαγιά
178	σημείο στο δασικό δρόμο πάνω στην στροφή	
		ακολουθεί το δασικό δρόμο
179	συμβολή δασικών δρόμων	
		ακολουθεί το δασικό δρόμο
180	συμβολή δρόμου Γιαννούλης - Δαδιάς με δασικό δρόμο	
		ακολουθεί την κορυφογραμμή
181	σημείο στη κορυφογραμμή - όριο χωραφιών	
		ακολουθεί την κορυφογραμμή
182	τομή ρέματος με κορυφογραμμή	
		ακολουθεί το ρέμα Καμηλοπόταμος
183	συμβολή ρέματος Καμηλοπόταμος με ρέμα	
		ακολουθεί το ρέμα Καμηλοπόταμος
184	συμβολή ρέματος Καμηλοπόταμος με ρέμα	
		ακολουθεί το ρέμα Καμηλοπόταμος
185	συμβολή ρέματος Καμηλοπόταμος με ρέμα	
		ακολουθεί την κορυφογραμμή
186	σημείο στην κορυφογραμμή, αρχή δάσους	
		ακολουθεί την κορυφογραμμή
187	σημείο στην κορυφογραμμή, πάνω στη στροφή του δασικού δρόμου	
		ακολουθεί το δασικό δρόμο
188	σημείο πάνω στο δασικό δρόμο, όριο χωραφιού	
		ακολουθεί την κορυφογραμμή
189	κορυφή υψομέτρου 123.90μ (ΓΥΣ 1:5000)	
		ακολουθεί την κορυφογραμμή
190	συμβολή δασικού δρόμου με μονοπάτι	
		ακολουθεί το δασικό δρόμο
191	συμβολή δρόμου Δαδιάς - Κορνοφωλιάς με δασικό δρόμο	
		ακολουθεί το δρόμο Δαδιάς - Κορνοφωλιάς
192	συμβολή δρόμου Δαδιάς - Κορνοφωλιάς με δασικό δρόμο Δαδιάς - φράγματος	
		ακολουθεί την κορυφογραμμή
193	κορυφή υψομέτρου 164.10μ (ΓΥΣ 1:5000)	
		ακολουθεί την κορυφογραμμή
194	σημείο στην στροφή του δασικού δρόμου Δαδιάς - φράγματος, πάνω στον αυχένα	
		η γραμμή που ενώνει τα δύο σημεία, ακολουθεί τον αυχένα
195	σημείο στην στροφή του δασικού δρόμου, συμβολή με ρέμα	
		ακολουθεί το δασικό δρόμο
196	συμβολή δρόμου Δαδιάς - Γιαννούλης με δασικό δρόμο	
		ακολουθεί το δρόμο Δαδιάς - Γιαννούλης
197	σημείο στην στροφή του δρόμου Δαδιάς - Γιαννούλης, συμβολή με δασικό δρόμο	
		ακολουθεί το δασικό δρόμο
198	σημείο στο δασικό δρόμο, όριο χωραφιού	
		ακολουθεί το όριο του χωραφιού
199	σημείο ορίου χωραφιού, συμβολή με ρέμα	
		ακολουθεί το ρέμα
200	συμβολή ρέματος Διαβολόρεμα με ρέμα	

ΠΙΝΑΚΕΣ ΠΕΡΙΓΡΑΦΗΣ ΧΑΡΑΚΤΗΡΙΣΤΙΚΩΝ ΣΗΜΕΙΩΝ ΚΑΙ ΕΝΔΙΑΜΕΣΩΝ ΔΙΑΔΡΟΜΩΝ ΤΩΝ ΟΡΙΩΝ ΤΗΣ ΠΡΟΣΤΑΤΕΥΟΜΕΝΗΣ ΠΕΡΙΟΧΗΣ ΔΑΣΟΥΣ ΔΑΔΙΑΣ - ΛΕΥΚΙΜΜΗΣ - ΣΟΥΦΛΙΟΥ

Σημείο	Περιγραφή	Διαδρομή
		ακολουθεί την όχθη του ρέματος Διαβολόρεμα
201	σημείο ρέματος Λυγαριά στην αρχή της κοίτης	
		ακολουθεί το ρέμα Λυγαριά μέσα στην κοίτη του Διαβολορέματος
202	σημείο δασικού δρόμου, τομή με συνέχεια ρέματος Λυγαριά	
		ακολουθεί το δασικό δρόμο
203	συμβολή δρόμου Δαδιάς - Γιαννούλης με δασικό δρόμο	
		ακολουθεί το δρόμο Δαδιάς - Γιαννούλης
204	συμβολή δρόμου Δαδιάς - Γιαννούλης με το δρόμο Λουτρού - Γιαννούλης	
		ακολουθεί το δρόμο Δαδιάς - Γιαννούλης
208	συμβολή δρόμου Δαδιάς - Γιαννούλης με αγροτικό δρόμο	
		ακολουθεί τον αγροτικό δρόμο
209	συμβολή δασικού δρόμου με όριο χωραφιού	
		ακολουθεί το δασικό δρόμο
210	τομή δασικού δρόμου με το όριο του οικισμού Δαδιά	
		όριο οικισμού Δαδιάς
211	σημείο 5 ορίου οικισμού Δαδιά	
		όριο οικισμού Δαδιάς
212	σημείο 6 ορίου οικισμού Δαδιά	
		όριο οικισμού Δαδιάς
213	σημείο 7 ορίου οικισμού Δαδιά, συμβολή δρόμου Ε.Ο. - Δαδιάς με αγροτικό δρόμο	
		όριο οικισμού Δαδιάς
214	σημείο 8 ορίου οικισμού Δαδιά	
		όριο οικισμού Δαδιάς
215	σημείο 1 ορίου οικισμού Δαδιά	
		όριο οικισμού Δαδιάς
216	σημείο 2 ορίου οικισμού Δαδιά	
		όριο οικισμού Δαδιάς
217	σημείο 3 ορίου οικισμού Δαδιά (στάνες)	
		ακολουθεί τη νοητή ευθεία
218	βραχώδεις κορυφή υψομέτρου 134.80μ (ΓΥΣ 1:5000)	
		ακολουθεί τη νοητή ευθεία
219	αρχή της ζώνης αντιπυρικής προστασίας	
		ακολουθεί τη ζώνη αντιπυρικής προστασίας
220	συμβολή ρεματιών και αντιπυρικής ζώνης	
		ακολουθεί τη ρεματιά και συνεχίζει μέχρι τη κορυφή
221	κορυφή βραχώδους λόφου υψομέτρου 152.30μ (ΓΥΣ 1:5000)	
		η γραμμή που ενώνει τα δύο σημεία
222	συμβολή δρόμου με την είσοδο του οικοτουριστικού κέντρου	
		η γραμμή που ενώνει τα δύο σημεία
223	αρχή ρέματος - όριο χωραφιού	
		ακολουθεί το ρέμα
224	συμβολή ρεμάτων	
		ακολουθεί το ρέμα
225	σημείο δρόμου από Δαδιά πρός Εθνική οδό, συμβολή με ρέμα	

ΠΙΝΑΚΕΣ ΠΕΡΙΓΡΑΦΗΣ ΧΑΡΑΚΤΗΡΙΣΤΙΚΩΝ ΣΗΜΕΙΩΝ ΚΑΙ ΕΝΔΙΑΜΕΣΩΝ ΔΙΑΔΡΟΜΩΝ ΤΩΝ ΟΡΙΩΝ ΤΗΣ ΠΡΟΣΤΑΤΕΥΟΜΕΝΗΣ ΠΕΡΙΟΧΗΣ ΔΑΣΟΥΣ ΔΑΔΙΑΣ - ΛΕΥΚΙΜΜΗΣ - ΣΟΥΦΛΙΟΥ

Σημείο	Περιγραφή	Διαδρομή
		ακολουθεί το δρόμο από Δαδιά πρός Εθνική οδό
226	συμβολή δρόμου από Δαδιά πρός Εθνική οδό με όριο συρματοπερίφραξης	
		η γραμμή που ενώνει τα δύο σημεία
227	σημείο στο ρέμα	
		ακολουθεί το ρέμα
228	σημείο ρέματος στο όριο του χωραφιού	
		όρια χωραφιών
229	όριο χωραφιού	
		ακολουθεί τα όρια χωραφιών μέχρι το δασικό δρόμο
230	συμβολή δασικού δρόμου με όριο χωραφιού	
		ακολουθεί το μονοπάτι και το όριο του χωραφιού
231	σημείο πάνω στο δασικό δρόμο στο όριο του χωραφιού	
		ακολουθεί το δασικό δρόμο
232	συμβολή δρόμου προς Κορνοφωλιά με δασικό δρόμο	
		ακολουθεί το δρόμο προς Κορνοφωλιά
233	συμβολή δρόμου προς Κορνοφωλιά με δασικό δρόμο	
		ακολουθεί το όριο του χωραφιού μέχρι τον αγροτοδασικό δρόμο
234	σημείο στην προέκταση του αγροτοδασικού δρόμου, όριο χωραφιού	
		περιβάλλει τα χωράφια
235	σημείο πάνω στον αγροτοδασικό δρόμο στο όριο του χωραφιού	
		ακολουθεί τον αγροτοδασικό δρόμο
236	σημείο καμπής αγροτοδασικού δρόμου - όριο δάσους	
		περιβάλλει τα χωράφια
237	σημείο καμπής αγροτοδασικού δρόμου - όριο χωραφιού	
		ακολουθεί τον αγροτοδασικό δρόμο
238	σημείο στον αγροτοδασικό δρόμο - όριο χωραφιού	
		περιβάλλει τα χωράφια
239	σημείο πάνω στον αγροτοδασικό δρόμο στο όριο του χωραφιού	
		ακολουθεί το δασικό δρόμο
240	συμβολή δασικών δρόμων	
		ακολουθεί το δασικό δρόμο
540	στροφή δασικού δρόμου	
		ακολουθεί το δασικό δρόμο
541	στροφή δασικού δρόμου	
		ακολουθεί το δασικό δρόμο
542	σημείο στο δασικό δρόμο, όριο χωραφιού	
		περιβάλλει τα χωράφια
241	τέλος δασικού δρόμου, όριο χωραφιού	
		περιβάλλει τα χωράφια
242	σημείο στη ρεματιά - όριο χωραφιού	
		ακολουθεί τη ρεματιά
243	συμβολή δρόμου Δαδιάς - Κορνοφωλιάς με ρεματιά	
		ακολουθεί το δρόμο Δαδιάς - Κορνοφωλιάς

ΠΙΝΑΚΕΣ ΠΕΡΙΓΡΑΦΗΣ ΧΑΡΑΚΤΗΡΙΣΤΙΚΩΝ ΣΗΜΕΙΩΝ ΚΑΙ ΕΝΔΙΑΜΕΣΩΝ ΔΙΑΔΡΟΜΩΝ ΤΩΝ ΟΡΙΩΝ ΤΗΣ ΠΡΟΣΤΑΤΕΥΟΜΕΝΗΣ ΠΕΡΙΟΧΗΣ ΔΑΣΟΥΣ ΔΑΔΙΑΣ - ΛΕΥΚΙΜΜΗΣ - ΣΟΥΦΛΙΟΥ

Σημείο	Περιγραφή	Διαδρομή
244	συμβολή δρόμων Κορνοφωλιάς - Μοναστηριού και Κορνοφωλιάς - Σουφλίου	
		ακολουθεί το δρόμο Κορνοφωλιάς - Σουφλίου
245	συμβολή δρόμου Σουφλίου - Γιαννούλης με το δρόμο Κορνοφωλιάς - Σουφλίου	
		ακολουθεί το δρόμο Σουφλίου - Γιαννούλης
246	συμβολή δρόμου Σουφλίου - Γιαννούλης με δασικό δρόμο	
		ακολουθεί το δρόμο Σουφλίου - Γιαννούλης
247	συμβολή δρόμου Σουφλίου - Γιαννούλης με δασικό δρόμο	
		ακολουθεί το δασικό δρόμο
148	σημείο σε δασικό δρόμο, όριο δάσους - χωραφιών	
		ακολουθεί τα όρια δάσους - χωραφιών
147	σημείο ρεματιάς, όριο δάσους - χωραφιών	
		ακολουθεί τη ρεματιά
146	συμβολή ρέματος Καδάνι με ρεματιά	
		ακολουθεί το ρέμα Καδάνι
145	συμβολή ρεματιών	
		ακολουθεί τη ρεματιά
144	συμβολή ρεματιών	
		κλάδος ρεματιάς
143	συμβολή ρεματιών	
		όρια χωραφιών
142	συμβολή δασικού δρόμου με όριο χωραφιού	
		ακολουθεί το δασικό δρόμο
141	σημείο πάνω στη στροφή του δασικού δρόμου, τομή με την κορυφογραμμή	
		ακολουθεί την κορυφογραμμή
140	σημείο δασικού δρόμου προς Σιδηρώ, τομή με κορυφογραμμή (μονοπάτι)	
		ακολουθεί την κορυφογραμμή
139	σημείο δασικού δρόμου πρός Σιδηρώ, τομή με ρεματιά	
		ακολουθεί το δασικό δρόμο πρός Σιδηρώ
138	συμβολή δασικού δρόμου πρός Σιδηρώ με δασικό δρόμο	
		ακολουθεί το δασικό δρόμο
137	σημείο στο δασικό δρόμο, τομή με ρεματιά	
		ακολουθεί τη ρεματιά
136	σημείο ρεματιάς, νοητή επέκταση ορίου χωραφιού	
		όριο δάσους - χωραφιών, επεκτείνεται μέχρι τη ρεμματιά
135	σημείο στη ρεματιά, νοητή επέκταση ορίου χωραφιού	
	Πολύγωνο 4	
163	σημείο στην Ε.Ο. Σουφλίου - Διδυμοτείχου, όριο χωραφιών	
		ακολουθεί τα όρια δάσους - χωραφιών
162	σημείο πάνω στο ρέμα Λελεκάν Νταμάρι, όρια χωραφιών	
		ακολουθεί το ρέμα

ΠΙΝΑΚΕΣ ΠΕΡΙΓΡΑΦΗΣ ΧΑΡΑΚΤΗΡΙΣΤΙΚΩΝ ΣΗΜΕΙΩΝ ΚΑΙ ΕΝΔΙΑΜΕΣΩΝ ΔΙΑΔΡΟΜΩΝ ΤΩΝ ΟΡΙΩΝ ΤΗΣ ΠΡΟΣΤΑΤΕΥΟΜΕΝΗΣ ΠΕΡΙΟΧΗΣ ΔΑΣΟΥΣ ΔΑΔΙΑΣ - ΛΕΥΚΙΜΜΗΣ - ΣΟΥΦΛΙΟΥ

Σημείο	Περιγραφή	Διαδρομή
161	συμβολή ρεματιών	
		ακολουθεί τη ρεματιά
160	σημείο στη ρεματιά, τομή με κορυφογραμμή	
		ακολουθεί την κορυφογραμμή
159	κορυφή υψομέτρου 109.90μ (ΓΥΣ 1:5000)	
		ακολουθεί την κορυφογραμμή
158	συμβολή δασικών δρόμων	
		ακολουθεί το δασικό δρόμο
157	συμβολή δασικών δρόμων	
		ακολουθεί τον αυχένα
156	σημείο στην κορυφογραμμή	
		ακολουθεί την κορυφογραμμή
155	τριγωνομετρικό σημείο "Αμυγδαλιά" (ΓΥΣ 1:5000)	
		ακολουθεί την κορυφογραμμή
154	συμβολή δασικού δρόμου με μονοπάτι	
		ακολουθεί το μονοπάτι
153	σημείο συνάντησης μονοπατιού και κορυφογραμμής	
		ακολουθεί την κορυφογραμμή
152	κορυφή λόφου υψομέτρου 144.10μ (ΓΥΣ 1:5000)	
		ακολουθεί την πλαγιά μέχρι την κορυφή του λόφου
151	σημείο ρεματιάς	
		ακολουθεί τη ρεματιά
150	συμβολή ρέματος Καδάνι με ρεματιά	
		ακολουθεί την όχθη του ποταμού
248	στην όχθη ποταμού, στην προέκταση της κορυφογραμμής	
		ακολουθεί την κορυφογραμμή
249	πάνω στη καμπή του δρόμου, τομή με κορυφογραμμή	
		ακολουθεί το δρόμο
250	σημείο πάνω στο δρόμο στο όριο του χωραφιού	
		περιβάλλει τα χωράφια
251	σημείο ρεματιάς στο όριο του χωραφιού	
		περιβάλλει τα χωράφια
252	όριο δάσους - χωραφιού	
		ακολουθεί το όριο του χωραφιού
253	συμβολή μονοπατιού και δασικού δρόμου	
		ακολουθεί το δασικό δρόμο
148	σημείο σε δασικό δρόμο, όριο δάσους - χωραφιών	
		ακολουθεί το δασικό δρόμο
247	συμβολή δρόμου Σουφλίου - Γιαννούλης με δασικό δρόμο	
		ακολουθεί το δρόμο Σουφλίου - Γιαννούλης
246	συμβολή δρόμου Σουφλίου - Γιαννούλης με δασικό δρόμο	
		ακολουθεί το δρόμο Σουφλίου - Γιαννούλης
245	συμβολή δρόμου Σουφλίου - Γιαννούλης με το δρόμο Κορνοφωλιάς - Σουφλίου	
		ακολουθεί το δρόμο Κορνοφωλιάς - Σουφλίου
244	συμβολή δρόμων Κορνοφωλιάς - Μοναστηριού και Κορνοφωλιάς - Σουφλίου	
		ακολουθεί το δρόμο Δαδιάς - Κορνοφωλιάς

ΠΙΝΑΚΕΣ ΠΕΡΙΓΡΑΦΗΣ ΧΑΡΑΚΤΗΡΙΣΤΙΚΩΝ ΣΗΜΕΙΩΝ ΚΑΙ ΕΝΔΙΑΜΕΣΩΝ ΔΙΑΔΡΟΜΩΝ ΤΩΝ ΟΡΙΩΝ ΤΗΣ ΠΡΟΣΤΑΤΕΥΟΜΕΝΗΣ ΠΕΡΙΟΧΗΣ ΔΑΣΟΥΣ ΔΑΔΙΑΣ - ΛΕΥΚΙΜΜΗΣ - ΣΟΥΦΛΙΟΥ

Σημείο	Περιγραφή	Διαδρομή
243	συμβολή δρόμου Δαδιάς - Κορνοφωλιάς με ρεματιά	
		ακολουθεί τη ρεματιά
242	σημείο στη ρεματιά - όριο χωραφιού	
		περιβάλλει τα χωράφια
241	τέλος δασικού δρόμου, όριο χωραφιού	
		περιβάλλει τα χωράφια
542	σημείο στο δασικό δρόμο, όριο χωραφιού	
		ακολουθεί το δασικό δρόμο
541	στροφή δασικού δρόμου	
		ακολουθεί το δασικό δρόμο
540	στροφή δασικού δρόμου	
		ακολουθεί το δασικό δρόμο
240	συμβολή δασικών δρόμων	
		ακολουθεί το δασικό δρόμο
239	σημείο πάνω στον αγροτοδασικό δρόμο στο όριο του χωραφιού	
		περιβάλλει τα χωράφια
238	σημείο στον αγροτοδασικό δρόμο - όριο χωραφιού	
		ακολουθεί τον αγροτοδασικό δρόμο
237	σημείο καμπής αγροτοδασικού δρόμου - όριο χωραφιού	
		περιβάλλει τα χωράφια
236	σημείο καμπής αγροτοδασικού δρόμου - όριο δάσους	
		ακολουθεί τον αγροτοδασικό δρόμο
235	σημείο πάνω στον αγροτοδασικό δρόμο στο όριο του χωραφιού	
		περιβάλλει τα χωράφια
234	σημείο στην προέκταση του αγροτοδασικού δρόμου, όριο χωραφιού	
		ακολουθεί το όριο του χωραφιού μέχρι τον αγροτοδασικό δρόμο
233	συμβολή δρόμου προς Κορνοφωλιά με δασικό δρόμο	
		ακολουθεί το δρόμο προς Κορνοφωλιά
232	συμβολή δρόμου προς Κορνοφωλιά με δασικό δρόμο	
		ακολουθεί το δασικό δρόμο
231	σημείο πάνω στο δασικό δρόμο στο όριο του χωραφιού	
		ακολουθεί το μονοπάτι και το όριο του χωραφιού
230	συμβολή δασικού δρόμου με όριο χωραφιού	
		ακολουθεί τα όρια χωραφιών μέχρι το δασικό δρόμο
229	όριο χωραφιού	
		όρια χωραφιών
228	σημείο ρέματος στο όριο του χωραφιού	
		ακολουθεί το ρέμα
227	σημείο στο ρέμα	
		η γραμμή που ενώνει τα δύο σημεία
226	συμβολή δρόμου από Δαδιά πρός Εθνική οδό με όριο συρματοπερίφραξης	
		ακολουθεί το δρόμο Ε.Ο. - Δαδιάς
254	διασταύρωση νέας χάραξης Ε.Ο. Αλεξανδρούπολης - Σουφλίου με το δρόμο πρός Δαδιά	

ΠΙΝΑΚΕΣ ΠΕΡΙΓΡΑΦΗΣ ΧΑΡΑΚΤΗΡΙΣΤΙΚΩΝ ΣΗΜΕΙΩΝ ΚΑΙ ΕΝΔΙΑΜΕΣΩΝ ΔΙΑΔΡΟΜΩΝ ΤΩΝ ΟΡΙΩΝ ΤΗΣ ΠΡΟΣΤΑΤΕΥΟΜΕΝΗΣ ΠΕΡΙΟΧΗΣ ΔΑΣΟΥΣ ΔΑΔΙΑΣ - ΛΕΥΚΙΜΜΗΣ - ΣΟΥΦΛΙΟΥ

Σημείο	Περιγραφή	Διαδρομή
		ακολουθεί την νέα χάραξη της Ε.Ο. Αλεξανδρούπολης - Σουφλίου, που ακολουθεί τα σημεία: 1040, 1039,..., 1031
533	τομή ορίου οικισμού Κορνοφωλιά με τη νέα χάραξη της Ε.Ο. Αλεξανδρούπολης - Σουφλίου	
		ακολουθεί το όριο του οικισμού Κορνοφωλιά
532	τομή ορίου οικισμού Κορνοφωλιά με τη νέα χάραξη της Ε.Ο. Αλεξανδρούπολης - Σουφλίου	
		ακολουθεί την νέα χάραξη της Ε.Ο. Αλεξανδρούπολης - Σουφλίου, που ακολουθεί τα σημεία: 1024, 1023,..., 1009
531	συμβολή ορίου Σουφλίου με την παλιά Ε.Ο. Αλεξανδρούπολης - Σουφλίου	
		ακολουθεί το όριο του Σουφλίου
530	συμβολή ορίου Σουφλίου με την παλιά Ε.Ο. Αλεξανδρούπολης - Σουφλίου	
		ακολουθεί την παλιά Ε.Ο. Σουφλίου - Διδυμοτείχου
544	συμβολή παράκαμψης Σουφλίου με Ε.Ο Σουφλίου - Διδυμοτείχου	
		ακολουθεί την νέα χάραξη της Ε.Ο. Σουφλίου - Διδυμοτείχου, που ακολουθεί τα σημεία: 1008, 1007, 1006
163	σημείο στην Ε.Ο. Σουφλίου - Διδυμοτείχου, όριο χωραφιών	
	Πολύγωνο 5	
	το πολύγωνο 5 προκύπτει από τα πολύγωνα: 1, 3, 7, 8, 9, 10, 11, 13, 14, 15, 16, 17 και 18	
	Πολύγωνο 6	
253	συμβολή μονοπατιού και δασικού δρόμου	
		ακολουθεί τη ζώνη πυροπροστασίας
149	σημείο στο ρέμα Καδάνι, τομή με ζώνη πυροπροστασίας	
		ακολουθεί το ρέμα Καδάνι
150	συμβολή ρέματος Καδάνι με ρεματιά	
		ακολουθεί την όχθη του ποταμού
248	στην όχθη ποταμού, στην προέκταση της κορυφογραμμής	
		ακολουθεί την κορυφογραμμή
249	πάνω στη καμπή του δρόμου, τομή με κορυφογραμμή	
		ακολουθεί το δρόμο
250	σημείο πάνω στο δρόμο στο όριο του χωραφιού	
		περιβάλλει τα χωράφια
251	σημείο ρεματιάς στο όριο του χωραφιού	
		περιβάλλει τα χωράφια
252	όριο δάσους - χωραφιού	
		ακολουθεί το όριο του χωραφιού
253	συμβολή μονοπατιού και δασικού δρόμου	

ΠΙΝΑΚΕΣ ΠΕΡΙΓΡΑΦΗΣ ΧΑΡΑΚΤΗΡΙΣΤΙΚΩΝ ΣΗΜΕΙΩΝ ΚΑΙ ΕΝΔΙΑΜΕΣΩΝ ΔΙΑΔΡΟΜΩΝ ΤΩΝ ΟΡΙΩΝ ΤΗΣ ΠΡΟΣΤΑΤΕΥΟΜΕΝΗΣ ΠΕΡΙΟΧΗΣ ΔΑΣΟΥΣ ΔΑΔΙΑΣ - ΛΕΥΚΙΜΜΗΣ - ΣΟΥΦΛΙΟΥ

Σημείο	Περιγραφή	Διαδρομή
	Πολύγωνο 7	
255	συμβολή δασικών δρόμων	
		ακολουθεί την κορυφογραμμή
256	σημείο υψομέτρου 321.50μ (ΓΥΣ 1:5000)	
		ακολουθεί την κορυφογραμμή
257	σημείο υψομέτρου 302.50μ (ΓΥΣ 1:5000)	
		ακολουθεί την κορυφογραμμή
258	σημείο υψομέτρου 285.00μ (ΓΥΣ 1:5000)	
		ακολουθεί την κορυφογραμμή και πριν το δασικό δρόμο συνεχίζει μέχρι τη ρεματιά
259	σημείο στη ρεματιά	
		ακολουθεί τη ρεματιά
260	συμβολή ρεματιών	
		ακολουθεί τη ρεματιά
261	σημείο δασικού δρόμου δρόμου προέκταση της ρεματιάς	
		η γραμμή που ενώνει τα δύο σημεία
262	σημείο υψομέτρου 301.00μ (ΓΥΣ 1:5000)	
		ακολουθεί την κορυφογραμμή
263	σημείο τομής κορυφογραμμής με ρεματιά	
		ακολουθεί τη ρεματιά
264	σημείο δασικού δρόμου πάνω στην στροφή - νοητή προέκταση της ρεματιάς	
		όριο συστάδων - χωραφιών
265	συμβολή δασικών δρόμων	
		ακολουθεί το δρόμο
266	συμβολή δασικού δρόμου με δασικό δρόμο - αντιπυρική ζώνη	
		ακολουθεί το δασικό δρόμο - αντιπυρική ζώνη
267	σημείο πάνω στο δασικό δρόμο - αντιπυρική ζώνη στο όριο του χωραφιού	
		όριο δάσους - χωραφιού
268	όριο δάσους - χωραφιού	
		ακολουθεί το όριο συστάδων με χωράφια
269	όριο χωραφιού	
		όριο χωραφιού
270	σημείο πάνω στο δασικό δρόμο στο όριο του χωραφιού	
		όριο συστάδων - χωραφιών
271	όριο δάσους - χωραφιού	
		όριο συστάδων - χωραφιών
272	σημείο δασικού δρόμου, τομή με όριο χωραφιού	
		ακολουθεί το δασικό δρόμο
255	συμβολή δασικών δρόμων	
	Πολύγωνο 8	
273	συμβολή ρέματος Λυγαριά με ρεματιά	
		ακολουθεί το ρέμα Λυγαριά
274	συμβολή ρέματος Λυγαριά με ρεματιά	
		ακολουθεί το ρέμα Λυγαριά
275	συμβολή ρέματος Λυγαριά με ρεματιά	
		ακολουθεί την κορυφογραμμή

ΠΙΝΑΚΕΣ ΠΕΡΙΓΡΑΦΗΣ ΧΑΡΑΚΤΗΡΙΣΤΙΚΩΝ ΣΗΜΕΙΩΝ ΚΑΙ ΕΝΔΙΑΜΕΣΩΝ ΔΙΑΔΡΟΜΩΝ ΤΩΝ ΟΡΙΩΝ ΤΗΣ ΠΡΟΣΤΑΤΕΥΟΜΕΝΗΣ ΠΕΡΙΟΧΗΣ ΔΑΣΟΥΣ ΔΑΔΙΑΣ - ΛΕΥΚΙΜΜΗΣ - ΣΟΥΦΛΙΟΥ

Σημείο	Περιγραφή	Διαδρομή
276	σημείο υψομέτρου 228.00μ (ΓΥΣ 1:5000)	
		ακολουθεί την κορυφογραμμή
277	σημείο υψομέτρου 209.50μ (ΓΥΣ 1:5000)	
		ακολουθεί την κορυφογραμμή και δασικό δρόμο
278	σημείο υψομέτρου 248.80μ (ΓΥΣ 1:5000)	
		ακολουθεί την κορυφογραμμή
279	συμβολή δασικού δρόμου με δασικό δρόμο - αντιπυρική ζώνη	
		ακολουθεί το δασικό δρόμο - αντιπυρική ζώνη
280	σημείο σε δασικό δρόμο - αντιπυρική ζώνη, τομή με ρεματιά	
		ακολουθεί το δασικό δρόμο - αντιπυρική ζώνη
281	σημείο πάνω στην καμπή δασικού δρόμου - αντιπυρική ζώνης τομή με ρεματιά	
		ακολουθεί τη ρεματιά
282	συμβολή ρεματιών	
		ακολουθεί τη ρεματιά
273	συμβολή ρέματος Λυγαριά με ρεματιά	
	Πολύγωνο 9	
196	συμβολή δρόμου Δαδιάς - Γιαννούλης με δασικό δρόμο	
		ακολουθεί το δρόμο Δαδιάς - Γιαννούλης
197	σημείο στην στροφή του δρόμου Δαδιάς - Γιαννούλης, συμβολή με δασικό δρόμο	
		ακολουθεί το δασικό δρόμο
198	σημείο στο δασικό δρόμο, όριο χωραφιού	
		ακολουθεί το όριο του χωραφιού
199	σημείο ορίου χωραφιού, συμβολή με ρέμα	
		ακολουθεί το ρέμα
200	συμβολή ρέματος Διαβολόρεμα με ρέμα	
		ακολουθεί την όχθη του ρέματος Διαβολόρεμα
201	σημείο ρέματος Λυγαριά στην αρχή της κοίτης	
283	σημείο στο ρέμα Λυγαριά συμβολή με δασικό δρόμο	
		ακολουθεί το δασικό δρόμο
543	συμβολή δασικών δρόμων	
		περίπου η ευθεία ώστε να περιβάλλει το χωράφι
284	συμβολή ρεματιών	
		ακολουθεί τη ρεματιά
285	συμβολή ρεματιών	
		ακολουθεί την κορυφογραμμή
286	τριγωνομετρικό σημείο "Τρούτουρο", υψόμετρο 231.00μ (ΓΥΣ 1:5000)	
		ακολουθεί την κορυφογραμμή
287	σημείο τομής κορυφογραμμής με ρέμα Λυγαριά	
		ακολουθεί το ρέμα Λυγαριά
288	σημείο τομής κορυφογραμμής με ρέμα Λυγαριά	
		ακολουθεί την κορυφογραμμή
289	σημείο στην κορυφογραμμή	

ΠΙΝΑΚΕΣ ΠΕΡΙΓΡΑΦΗΣ ΧΑΡΑΚΤΗΡΙΣΤΙΚΩΝ ΣΗΜΕΙΩΝ ΚΑΙ ΕΝΔΙΑΜΕΣΩΝ ΔΙΑΔΡΟΜΩΝ ΤΩΝ ΟΡΙΩΝ ΤΗΣ ΠΡΟΣΤΑΤΕΥΟΜΕΝΗΣ ΠΕΡΙΟΧΗΣ ΔΑΣΟΥΣ ΔΑΔΙΑΣ - ΛΕΥΚΙΜΜΗΣ - ΣΟΥΦΛΙΟΥ

Σημείο	Περιγραφή	Διαδρομή
		νοητή ευθεία
290	σημείο σε δασικό δρόμο, τομή με κορυφογραμμή	
		ακολουθεί το δασικό δρόμο
291	συμβολή δρόμου Δαδιάς - Γιαννούλης με δασικό δρόμο	
		ακολουθεί το δρόμο Δαδιάς - Γιαννούλης
196	συμβολή δρόμου Δαδιάς - Γιαννούλης με δασικό δρόμο	
	Πολύγωνο 10	
291	συμβολή δρόμου Δαδιάς - Γιαννούλης με δασικό δρόμο	
		ακολουθεί το δασικό δρόμο
290	σημείο σε δασικό δρόμο, τομή με κορυφογραμμή	
		νοητή ευθεία
289	σημείο στην κορυφογραμμή	
		ακολουθεί την κορυφογραμμή
288	σημείο τομής κορυφογραμμής με ρέμα Λυγαριά	
		ακολουθεί το ρέμα Λυγαριά
287	σημείο τομής κορυφογραμμής με ρέμα Λυγαριά	
		ακολουθεί την κορυφογραμμή
286	τριγωνομετρικό σημείο "Τρούτουρο", υψόμετρο 231.00μ (ΓΥΣ 1:5000)	
		ακολουθεί την κορυφογραμμή
285	συμβολή ρεματιών	
		ακολουθεί τη ρεματιά
284	συμβολή ρεματιών	
		ακολουθεί τη ρεματιά
292	συμβολή ρέματος Διαβολόρρεμα με ρεματιά	
		ακολουθεί το ρέμα Διαβολόρρεμα, μέχρι τη στροφή του δρόμου
293	σημείο πάνω στην στροφή του δασικού δρόμου Δαδιάς - Κοτρωνιάς, τομή με κορυφογραμμή	
		ακολουθεί το δασικό δρόμο Δαδιάς - Κοτρωνιάς
294	σημείο πάνω στην στροφή του δασικού δρόμου Δαδιάς - Κοτρωνιάς, τομή με κορυφογραμμή	
		ακολουθεί την κορυφογραμμή
295	συμβολή ρέματος Διαβολόρεμα με ρέμα	
		ακολουθεί το ρέμα
296	συμβολή ρεμάτων	
		ακολουθεί το ρέμα
297	σημείο πάνω στην στροφή του δασικού δρόμου, τομή με ρέμα	
		ακολουθεί το δασικό δρόμο
298	σημείο πάνω στην στροφή του δασικού δρόμου	
		από το δρόμο πρός το ρέμα συνεχίζοντας πάνω σ' αυτό
299	συμβολή ρεμάτων	
		ακολουθεί το ρέμα
300	συμβολή ρεμάτων	
		ακολουθεί τη ρεματιά μέχρι την κορυφογραμμή
301	σημείο πάνω στο δασικό δρόμο - αντιπυρική ζώνη πάνω στην κορυφογραμμή	
		η γραμμή που ενώνει τα δύο σημεία

ΠΙΝΑΚΕΣ ΠΕΡΙΓΡΑΦΗΣ ΧΑΡΑΚΤΗΡΙΣΤΙΚΩΝ ΣΗΜΕΙΩΝ ΚΑΙ ΕΝΔΙΑΜΕΣΩΝ ΔΙΑΔΡΟΜΩΝ ΤΩΝ ΟΡΙΩΝ ΤΗΣ ΠΡΟΣΤΑΤΕΥΟΜΕΝΗΣ ΠΕΡΙΟΧΗΣ ΔΑΣΟΥΣ ΔΑΔΙΑΣ - ΛΕΥΚΙΜΜΗΣ - ΣΟΥΦΛΙΟΥ

Σημείο	Περιγραφή	Διαδρομή
302	σημείο στο Κοίλο ρέμα πάνω στην καμπή που αρχίζει η κορυφογραμμή	
		ακολουθεί το Κοίλο ρέμα
303	συμβολή ρέματος Κοίλο με ρεματιά	
		ακολουθεί τη ρεματιά
280	σημείο σε δασικό δρόμο - αντιπυρική ζώνη, τομή με ρεματιά	
		ακολουθεί το δασικό δρόμο - αντιπυρική ζώνη
279	συμβολή δασικού δρόμου με δασικό δρόμο - αντιπυρική ζώνη	
		ακολουθεί την κορυφογραμμή
278	σημείο υψομέτρου 248.80μ (ΓΥΣ 1:5000)	
		ακολουθεί την κορυφογραμμή και δασικό δρόμο
277	σημείο υψομέτρου 209.50μ (ΓΥΣ 1:5000)	
		ακολουθεί την κορυφογραμμή
276	σημείο υψομέτρου 228.00μ (ΓΥΣ 1:5000)	
		ακολουθεί την κορυφογραμμή
275	συμβολή ρέματος Λυγαριά με ρεματιά	
		ακολουθεί το ρέμα Λυγαριά
274	συμβολή ρέματος Λυγαριά με ρεματιά	
		ακολουθεί τη ρεματιά
304	συμβολή δρόμου Δαδιάς - Γιαννούλης με μονοπάτι	
		ακολουθεί το δρόμο Δαδιάς - Γιαννούλης
291	συμβολή δρόμου Δαδιάς - Γιαννούλης με δασικό δρόμο	
	Πολύγωνο 11	
254	διασταύρωση νέας χάραξης Ε.Ο. Αλεξανδρούπολης - Σουφλίου με το δρόμο πρός Δαδιά	
		ακολουθεί το δρόμο Ε.Ο. - Δαδιάς
226	συμβολή δρόμου από Δαδιά πρός Εθνική οδό με όριο συρματοπερίφραξης	
		ακολουθεί το δρόμο από Δαδιά πρός Εθνική οδό
225	σημείο δρόμου από Δαδιά πρός Εθνική οδό, συμβολή με ρέμα	
		ακολουθεί το ρέμα
224	συμβολή ρεμάτων	
		ακολουθεί το ρέμα
223	αρχή ρέματος - όριο χωραφιού	
		η γραμμή που ενώνει τα δύο σημεία
222	συμβολή δρόμου με την είσοδο του οικοτουριστικού κέντρου	
		η γραμμή που ενώνει τα δύο σημεία
221	κορυφή βραχώδους λόφου υψομέτρου 152.30μ (ΓΥΣ 1:5000)	
		ακολουθεί την κορυφογραμμή
305	σημείο υψομέτρου 247.00μ στην κορυφή Κρατήρας (ΓΥΣ 1:5000)	
		ακολουθεί την κορυφογραμμή
306	κορυφή λόφου υψομέτρου 258.40μ (ΓΥΣ 1:5000)	
		ακολουθεί την κορυφογραμμή

ΠΙΝΑΚΕΣ ΠΕΡΙΓΡΑΦΗΣ ΧΑΡΑΚΤΗΡΙΣΤΙΚΩΝ ΣΗΜΕΙΩΝ ΚΑΙ ΕΝΔΙΑΜΕΣΩΝ ΔΙΑΔΡΟΜΩΝ ΤΩΝ ΟΡΙΩΝ ΤΗΣ ΠΡΟΣΤΑΤΕΥΟΜΕΝΗΣ ΠΕΡΙΟΧΗΣ ΔΑΣΟΥΣ ΔΑΔΙΑΣ - ΛΕΥΚΙΜΜΗΣ - ΣΟΥΦΛΙΟΥ

Σημείο	Περιγραφή	Διαδρομή
307	σημείο πάνω στην κορυφογραμμή, αρχή ρέματος Καβαλάρης	
		ακολουθεί την κορυφογραμμή
308	συμβολή δασικών δρόμων	
		ακολουθεί τη ρεματιά
309	συμβολή ρέματος Λυκερτζώτικο με ρεματιά	
		ακολουθεί το ρέμα Λυκερτζώτικο
310	συμβολή ρέματος Λυκερτζώτικο με ρεματιά	
		ακολουθεί τη ρεματιά
311	συμβολή ρεματιών	
		ακολουθεί τη ρεματιά
312	αρχή ρεματιάς	
		ακολουθεί την κορυφογραμμή
313	τριγωνομετρικό σημείο "Μεγάλη Κυπρίνα", υψόμετρο 450.42μ (ΓΥΣ 1:5000)	
		ακολουθεί την κορυφογραμμή
314	τριγωνομετρικό σημείο "Μικρή Κυπρίνα", υψόμετρο 405.41μ (ΓΥΣ 1:5000)	
		ακολουθεί την κορυφογραμμή
315	κορυφή υψομέτρου 378.00μ (ΓΥΣ 1:5000)	
		ακολουθεί την κορυφογραμμή
316	κορυφή υψομέτρου 353.00μ (ΓΥΣ 1:5000)	
		ακολουθεί την κορυφογραμμή - αντιπυρική ζώνη
317	τριγωνομετρικό σημείο "Γκαμήλα", υψόμετρο 385.57μ (ΓΥΣ 1:5000)	
		ακολουθεί την κορυφογραμμή
318	τριγωνομετρικό σημείο "Σταυρός", υψόμετρο 603.59μ (ΓΥΣ 1:5000)	
		από το τριγωνομετρικό σημείο μέχρι τη ρεματιά
319	συμβολή ρεματιών	
		ακολουθεί τη ρεματιά
320	συμβολή ρεμάτων	
		ακολουθεί το ρέμα
321	συμβολή ρεμάτων	
		ακολουθεί τη ρεματιά
322	τέλος ρεματιάς - σημείο κορυφογραμμής	
		ακολουθεί την κορυφογραμμή
323	κορυφή υψομέτρου 301.50μ (ΓΥΣ 1:5000)	
		ακολουθεί την κορυφογραμμή
324	κορυφή υψομέτρου 218.10μ (ΓΥΣ 1:5000)	
		ακολουθεί την κορυφογραμμή
325	συμβολή ρεμάτων	
		ακολουθεί το ρέμα
326	συμβολή ρεμάτων	
		ακολουθεί το ρέμα
327	συμβολή ρεμάτων	
		ακολουθεί το ρέμα
328	συμβολή ρεμάτων	
		ακολουθεί το ρέμα
329	συμβολή ρεμάτων	
		ακολουθεί τη ρεματιά
330	συμβολή ρεματιάς με κορυφογραμμή και μονοπάτι	
		ακολουθεί την κορυφογραμμή
331	συμβολή ρεματιάς με μονοπάτι	
		ακολουθεί τη ρεματιά και συνεχίζει στην κορυφή

ΠΙΝΑΚΕΣ ΠΕΡΙΓΡΑΦΗΣ ΧΑΡΑΚΤΗΡΙΣΤΙΚΩΝ ΣΗΜΕΙΩΝ ΚΑΙ ΕΝΔΙΑΜΕΣΩΝ ΔΙΑΔΡΟΜΩΝ ΤΩΝ ΟΡΙΩΝ ΤΗΣ ΠΡΟΣΤΑΤΕΥΟΜΕΝΗΣ ΠΕΡΙΟΧΗΣ ΔΑΣΟΥΣ ΔΑΔΙΑΣ - ΛΕΥΚΙΜΜΗΣ - ΣΟΥΦΛΙΟΥ

Σημείο	Περιγραφή	Διαδρομή
332	κορυφή υψομέτρου 286.10μ (ΓΥΣ 1:5000)	
		ακολουθεί την κορυφογραμμή
333	τομή κορυφογραμμής με ρέμα Κόνιαρη - συμβολή με ρεματιά	
		ακολουθεί το ρέμα Κόνιαρη
334	συμβολή ρέματος Κόνιαρη με ρεματιά	
		ακολουθεί τη ρεματιά
335	συμβολή ρεματιών	
		ακολουθεί την κορυφογραμμή
336	σημείο υψομέτρου 299.00μ (ΓΥΣ 1:5000)	
		ακολουθεί την κορυφογραμμή
337	σημείο νοητής τομής δύο κορυφογραμμών	
		ακολουθεί την κορυφογραμμή
338	σημείο σε ρεματιά, συμβολή με μονοπάτι	
		ακολουθεί τη ρεματιά
339	συμβολή ρεματιάς με ρέμα Κόνιαρη	
		ακολουθεί το ρέμα Κόνιαρη
340	συμβολή ρέματος Κόνιαρη με κορυφογραμμή	
		ακολουθεί την κορυφογραμμή
341	κορυφή υψομέτρου 284.50μ (ΓΥΣ 1:5000)	
		ακολουθεί την κορυφογραμμή
342	τομή κορυφογραμμής με ρέμα Λυκόρρεμα	
		ακολουθεί το ρέμα Λυκόρρεμα
343	συμβολή ρέματος Λυκόρρεμα με ρέμα Ξέφωτο	
		ακολουθεί το ρέμα Ξέφωτο
344	συμβολή ρέματος Ξέφωτο με ρέμα	
		ακολουθεί το ρέμα
345	συμβολή ρεματιών	
		ακολουθεί τη ρεματιά
346	συμβολή δασικών δρόμων	
		ακολουθεί το ρέμα
347	συμβολή ρέματος Ξεριά με ρέμα	
		ακολουθεί το ρέμα Ξεριάς
348	σημείο στη στροφή ρέματος Ξεριά	
		γραμμή που ενώνει τα δύο σημεία
349	συμβολή κορυφογραμμής με μονοπάτι	
		ακολουθεί τη ρεματιά
350	συμβολή ρεματιών	
		ακολουθεί τη ρεματιά
351	συμβολή ρέματος Λυκόρρεμα με ρεματιά	
		ακολουθεί το ρέμα Λυκόρεμα
352	σημείο ρέματος - συμβολή με μονοπάτι	
		ακολουθεί το μονοπάτι
481	συμβολή δασικού δρόμου με μονοπάτι	
		ακολουθεί δασικό δρόμο - ζώνη πυροπροστασίας
482	όριο χωραφιού - πρανές ρεματιάς	
		ακολουθεί δασικό δρόμο - ζώνη πυροπροστασίας
483	όριο χωραφιού επί δασικού δρόμου - ζώνης αντιπυρικής προστασίας	
		ακολουθεί δασικό δρόμο - ζώνη πυροπροστασίας
484	συμβολή δασικού δρόμου - ζώνης πυροπροστασίας με δασικό δρόμο (προς SPA Δήμου Τυχερού)	
		ακολουθεί δασικό δρόμο - ζώνη πυροπροστασίας

ΠΙΝΑΚΕΣ ΠΕΡΙΓΡΑΦΗΣ ΧΑΡΑΚΤΗΡΙΣΤΙΚΩΝ ΣΗΜΕΙΩΝ ΚΑΙ ΕΝΔΙΑΜΕΣΩΝ ΔΙΑΔΡΟΜΩΝ ΤΩΝ ΟΡΙΩΝ ΤΗΣ ΠΡΟΣΤΑΤΕΥΟΜΕΝΗΣ ΠΕΡΙΟΧΗΣ ΔΑΣΟΥΣ ΔΑΔΙΑΣ - ΛΕΥΚΙΜΜΗΣ - ΣΟΥΦΛΙΟΥ

Σημείο	Περιγραφή	Διαδρομή
485	συμβολή δασικού δρόμου - ζώνης πυροπροστασίας με ρέμα	
		ακολουθεί δασικό δρόμο - ζώνη πυροπροστασίας
486	συμβολή δασικού δρόμου - ζώνης πυροπροστασίας με μικρό ρέμα	
		ακολουθεί δασικό δρόμο - ζώνη πυροπροστασίας
487	συμβολή δασικού δρόμου με ζώνη πυροπροστασίας	
		ακολουθεί δασικό δρόμο - ζώνη πυροπροστασίας
488	συμβολή δασικού δρόμου - ζώνης πυροπροστασίας με χωματόδρομο	
		ακολουθεί δασικό δρόμο - ζώνη πυροπροστασίας
353	συμβολή ρέματος Πέρασμα με ρεματιά	
		ακολουθεί το ρέμα Πέρασμα
354	συμβολή ρέματος Πέρασμα με ρεματιά	
		ακολουθεί τη ρεματιά μέχρι το δασικό δρόμο
355	συμβολή δασικών δρόμων	
		ακολουθεί το δασικό δρόμο
356	συμβολή δασικών δρόμων	
		ακολουθεί την κορυφογραμμή
357	σημείο συμβολής κορυφογραμμών	
		ακολουθεί την κορυφογραμμή μέχρι το ρέμα Μαυρόρεμα
358	συμβολή ρέματος Μαυρόρεμα με ρέμα	
		ακολουθεί το ρέμα Μαυρόρεμα
359	σημείο στο ρέμα Μαυρόρεμα	
		η γραμμή που ενώνει τα δύο σημεία
360	σημείο υψομέτρου 288.30μ (ΓΥΣ 1:5000)	
		ακολουθεί την κορυφογραμμή
361	σημείο στην κορυφογραμμή	
		ακολουθεί την κορυφογραμμή
362	τριγωνομετρικό σημείο "Ψηλοκορυφή", υψόμετρο 257.92μ (ΓΥΣ 1:5000)	
		ακολουθεί την κορυφογραμμή
363	κορυφή υψομέτρου 162.00μ (ΓΥΣ 1:5000)	
		ακολουθεί την κορυφογραμμή
364	σημείο υψομέτρου 98.20μ (ΓΥΣ 1:5000)	
		ακολουθεί την κορυφογραμμή
365	τομή κορυφογραμμής με το όριο του οικισμού Λυκόφη	
		το όριο του οικισμού Λυκόφη
366	σημείο 4 του ορίου του οικισμού Λυκόφη	
		το όριο του οικισμού Λυκόφη
367	σημείο τομής των ορίων 4 και 5 του οικισμού Λυκόφη με τη νέα χάραξη Ε.Ο Αλεξανδρούπολης - Σουφλίου	
		ακολουθεί την νέα χάραξη της Ε.Ο. Αλεξανδρούπολης - Σουφλίου, που ακολουθεί τα σημεία: 1044, 1043, 1042, 1041
254	διασταύρωση νέας χάραξης Ε.Ο. Αλεξανδρούπολης - Σουφλίου με το δρόμο πρός Δαδιά	

ΠΙΝΑΚΕΣ ΠΕΡΙΓΡΑΦΗΣ ΧΑΡΑΚΤΗΡΙΣΤΙΚΩΝ ΣΗΜΕΙΩΝ ΚΑΙ ΕΝΔΙΑΜΕΣΩΝ ΔΙΑΔΡΟΜΩΝ ΤΩΝ ΟΡΙΩΝ ΤΗΣ ΠΡΟΣΤΑΤΕΥΟΜΕΝΗΣ ΠΕΡΙΟΧΗΣ ΔΑΣΟΥΣ ΔΑΔΙΑΣ - ΛΕΥΚΙΜΜΗΣ - ΣΟΥΦΛΙΟΥ

Σημείο	Περιγραφή	Διαδρομή
	Πολύγωνο 12	
365	τομή κορυφογραμμής με το όριο του οικισμού Λυκόφη	
		ακολουθεί την κορυφογραμμή
364	σημείο υψομέτρου 98.20μ (ΓΥΣ 1:5000)	
		ακολουθεί την κορυφογραμμή
363	κορυφή υψομέτρου 162.00μ (ΓΥΣ 1:5000)	
		ακολουθεί την κορυφογραμμή
362	τριγωνομετρικό σημείο "Ψηλοκορυφή", υψόμετρο 257.92μ (ΓΥΣ 1:5000)	
		ακολουθεί την κορυφογραμμή
361	σημείο στην κορυφογραμμή	
		ακολουθεί την κορυφογραμμή
360	σημείο υψομέτρου 288.30μ (ΓΥΣ 1:5000)	
		η γραμμή που ενώνει τα δύο σημεία
359	σημείο στο ρέμα Μαυρόρεμα	
		ακολουθεί το ρέμα Μαυρόρεμα
358	συμβολή ρέματος Μαυρόρεμα με ρέμα	
		ακολουθεί την κορυφογραμμή μέχρι το ρέμα Μαυρόρεμα
357	σημείο συμβολής κορυφογραμμών	
		ακολουθεί την κορυφογραμμή
356	συμβολή δασικών δρόμων	
		ακολουθεί το δασικό δρόμο
355	συμβολή δασικών δρόμων	
		ακολουθεί τη ρεματιά μέχρι το δασικό δρόμο
354	συμβολή ρέματος Πέρασμα με ρεματιά	
		ακολουθεί το ρέμα Πέρασμα
353	συμβολή ρέματος Πέρασμα με ρεματιά	
		ακολουθεί το ρέμα Πέρασμα
368	συμβολή ρέματος Πέρασμα με ρέμα	
		ακολουθεί το ρέμα
369	σημείο ρέματος - τέλος πρανούς	
		ακολουθεί την ευθεία που συνδέει τα δύο σημεία
489	συμβολή ρεμάτων	
		ακολουθεί την ευθεία που συνδέει τα δύο σημεία
490	συμβολή ρεμάτων	
		ακολουθεί την ευθεία που συνδέει τα δύο σημεία
491	κορυφή υψομέτρου 50.50μ (ΓΥΣ 1:5000)	
		ακολουθεί τη ρεματιά μέχρι την όχθη του ρέματος
492	συμβολή δασικού δρόμου με την όχθη του ρέματος	
		ακολουθεί την ευθεία που συνδέει τα δύο σημεία
493	σημείο σε δασικό δρόμο, στην αρχή του πρανούς	
		ακολουθεί το δασικό δρόμο
370	συμβολή δασικού δρόμου με ρεματιά	
		ακολουθεί τη ρεματιά
371	συμβολή ρέματος με ρεματιά	
		ακολουθεί το ρέμα

ΠΙΝΑΚΕΣ ΠΕΡΙΓΡΑΦΗΣ ΧΑΡΑΚΤΗΡΙΣΤΙΚΩΝ ΣΗΜΕΙΩΝ ΚΑΙ ΕΝΔΙΑΜΕΣΩΝ ΔΙΑΔΡΟΜΩΝ ΤΩΝ ΟΡΙΩΝ ΤΗΣ ΠΡΟΣΤΑΤΕΥΟΜΕΝΗΣ ΠΕΡΙΟΧΗΣ ΔΑΣΟΥΣ ΔΑΔΙΑΣ - ΛΕΥΚΙΜΜΗΣ - ΣΟΥΦΛΙΟΥ

Σημείο	Περιγραφή	Διαδρομή
372	συμβολή δασικού δρόμου με ρέμα	
		ακολουθεί το δασικό δρόμο
494	συμβολή Ε.Ο. Αλεξανδρούπολης - Σουφλίου με δασικό δρόμο	
		ακολουθεί την νέα χάραξη της Ε.Ο. Αλεξανδρούπολης - Σουφλίου, που ακολουθεί τα σημεία: 1059, 1058,..., 1047
534	συμβολή ορίου οικισμού Λυκόφη με τη νέα χάραξη της Ε.Ο. Αλεξανδρούπολης - Σουφλίου	
		ακολουθεί το όριο του οικισμού Λυκόφη
365	τομή κορυφογραμμής με το όριο του οικισμού Λυκόφη	
	Πολύγωνο 13	
318	τριγωνομετρικό σημείο "Σταυρός", υψόμετρο 603.59μ (ΓΥΣ 1:5000)	
		ακολουθεί την κορυφογραμμή
373	τριγωνομετρικό σημείο "Ραντάρ Λευκίμμης", υψόμετρο 626.92μ (ΓΥΣ 1:5000)	
		ακολουθεί την κορυφογραμμή
374	κορυφή υψομέτρου 426.30μ (ΓΥΣ 1:5000)	
		ακολουθεί τη ζώνη αντιπυρικής προστασίας
375	σημείο συμβολής ζώνης αντιπυρικής προστασίας με ρέμα	
		ακολουθεί το ρέμα
376	συμβολή ρέματος με ρεματιά	
		ακολουθεί την κορυφογραμμή
377	κορυφή υψομέτρου 265.80μ (ΓΥΣ 1:5000)	
		ακολουθεί την κορυφογραμμή
378	κορυφή υψομέτρου 299.85μ (ΓΥΣ 1:5000)	
		ακολουθεί την κορυφογραμμή
379	κορυφή υψομέτρου 341.30μ (ΓΥΣ 1:5000)	
		ακολουθεί την κορυφογραμμή
380	τριγωνομετρικό σημείο "Ταύρος", υψόμετρο 480.34μ (ΓΥΣ 1:5000)	
		ακολουθεί την κορυφογραμμή - ζώνη αντιπυρικής προστασίας
381	κορυφή υψομέτρου 494.50μ (ΓΥΣ 1:5000)	
		ακολουθεί την κορυφογραμμή
382	τριγωνομετρικό σημείο "Βελόνη", υψόμετρο 641.47μ (ΓΥΣ 1:5000)	
		ακολουθεί την κορυφογραμμή
383	συμβολή δρόμου προς ρανταρ Λευκίμμης με δασικό δρόμο	
		ακολουθεί την κορυφογραμμή
384	κορυφή υψομέτρου 454.00μ (ΓΥΣ 1:5000)	
		ακολουθεί την κορυφογραμμή
385	κορυφή υψομέτρου 517.00μ (Σουβλερόν) (ΓΥΣ 1:5000)	
		ακολουθεί την κορυφογραμμή
386	κορυφή υψομέτρου 465.50μ (Σουβλερόν) (ΓΥΣ 1:5000)	
		ακολουθεί την κορυφογραμμή

ΠΙΝΑΚΕΣ ΠΕΡΙΓΡΑΦΗΣ ΧΑΡΑΚΤΗΡΙΣΤΙΚΩΝ ΣΗΜΕΙΩΝ ΚΑΙ ΕΝΔΙΑΜΕΣΩΝ ΔΙΑΔΡΟΜΩΝ ΤΩΝ ΟΡΙΩΝ ΤΗΣ ΠΡΟΣΤΑΤΕΥΟΜΕΝΗΣ ΠΕΡΙΟΧΗΣ ΔΑΣΟΥΣ ΔΑΔΙΑΣ - ΛΕΥΚΙΜΜΗΣ - ΣΟΥΦΛΙΟΥ

Σημείο	Περιγραφή	Διαδρομή
387	τέλος δασικού δρόμου πρός τριγωνομετρικό σημείο Γερακίνα	
		ακολουθεί την κορυφογραμμή
388	σημείο σε δασικό δρόμο, συμβολή με ρεματιά	
		ακολουθεί τη ρεματιά - ρέμα
389	συμβολή ρέματος Ξέφωτο με ρέμα	
		ακολουθεί το ρέμα Ξέφωτο
344	συμβολή ρέματος Ξέφωτο με ρέμα	
		ακολουθεί το ρέμα Ξέφωτο
343	συμβολή ρέματος Λυκόρρεμα με ρέμα Ξέφωτο	
		ακολουθεί το ρέμα Λυκόρρεμα
342	τομή κορυφογραμμής με ρέμα Λυκόρρεμα	
		ακολουθεί την κορυφογραμμή
341	κορυφή υψομέτρου 284.50μ (ΓΥΣ 1:5000)	
		ακολουθεί την κορυφογραμμή
340	συμβολή ρέματος Κόνιαρη με κορυφογραμμή	
		ακολουθεί το ρέμα Κόνιαρη
339	συμβολή ρεματιάς με ρέμα Κόνιαρη	
		ακολουθεί τη ρεματιά
338	σημείο σε ρεματιά, συμβολή με μονοπάτι	
		ακολουθεί την κορυφογραμμή
337	σημείο νοητής τομής δύο κορυφογραμμών	
		ακολουθεί την κορυφογραμμή
336	σημείο υψομέτρου 299.00μ (ΓΥΣ 1:5000)	
		ακολουθεί την κορυφογραμμή
335	συμβολή ρεματιών	
		ακολουθεί τη ρεματιά
334	συμβολή ρέματος Κόνιαρη με ρεματιά	
		ακολουθεί το ρέμα Κόνιαρη
333	τομή κορυφογραμμής με ρέμα Κόνιαρη - συμβολή με ρεματιά	
		ακολουθεί την κορυφογραμμή
332	κορυφή υψομέτρου 286.10μ (ΓΥΣ 1:5000)	
		ακολουθεί τη ρεματιά και συνεχίζει στην κορυφή
331	συμβολή ρεματιάς με μονοπάτι	
		ακολουθεί την κορυφογραμμή
330	συμβολή ρεματιάς με κορυφογραμμή και μονοπάτι	
		ακολουθεί τη ρεματιά
329	συμβολή ρεμάτων	
		ακολουθεί το ρέμα
328	συμβολή ρεμάτων	
		ακολουθεί το ρέμα
327	συμβολή ρεμάτων	
		ακολουθεί το ρέμα
326	συμβολή ρεμάτων	
		ακολουθεί το ρέμα
325	συμβολή ρεμάτων	
		ακολουθεί την κορυφογραμμή
324	κορυφή υψομέτρου 218.10μ (ΓΥΣ 1:5000)	
		ακολουθεί την κορυφογραμμή
323	κορυφή υψομέτρου 301.50μ (ΓΥΣ 1:5000)	
		ακολουθεί την κορυφογραμμή
322	τέλος ρεματιάς - σημείο κορυφογραμμής	
		ακολουθεί τη ρεματιά
321	συμβολή ρεμάτων	
		ακολουθεί το ρέμα
320	συμβολή ρεμάτων	

ΠΙΝΑΚΕΣ ΠΕΡΙΓΡΑΦΗΣ ΧΑΡΑΚΤΗΡΙΣΤΙΚΩΝ ΣΗΜΕΙΩΝ ΚΑΙ ΕΝΔΙΑΜΕΣΩΝ ΔΙΑΔΡΟΜΩΝ ΤΩΝ ΟΡΙΩΝ ΤΗΣ ΠΡΟΣΤΑΤΕΥΟΜΕΝΗΣ ΠΕΡΙΟΧΗΣ ΔΑΣΟΥΣ ΔΑΔΙΑΣ - ΛΕΥΚΙΜΜΗΣ - ΣΟΥΦΛΙΟΥ

Σημείο	Περιγραφή	Διαδρομή
		ακολουθεί τη ρεματιά
319	συμβολή ρεματιών	
		από το τριγωνομετρικό σημείο μέχρι τη ρεματιά
318	τριγωνομετρικό σημείο "Σταυρός", υψόμετρο 603.59μ (ΓΥΣ 1:5000)	
	Πολύγωνο 14	
56	σημείο τομής δασικού ασφαλτόδρομου προς Τρείς Βρύσες με ρεματιά	
		ακολουθεί το δασικό ασφαλτόδρομο προς Τρεις Βρύσες
390	συμβολή δασικού ασφαλτόδρομου προς Τρείς Βρύσες με δασικό δρόμο	
		ακολουθεί τον παλιό δασικό δρόμο προς Τρεις Βρύσες
391	συμβολή δασικού ασφαλτόδρομου προς Τρείς Βρύσες με τον παλιό δασικό δρόμο	
		ακολουθεί το δασικό ασφαλτόδρομο προς Τρεις Βρύσες
392	συμβολή δασικού ασφαλτόδρομου προς Τρείς Βρύσες με το δρόμο Λουτρού - Δαδιάς	
		ακολουθεί το δρόμο Λουτρού - Δαδιάς
393	συμβολή δρόμου Λουτρού - Δαδιάς με ρέμα	
		ακολουθεί το ρέμα μέχρι την κορυφή
394	κορυφή υψομέτρου 450.00μ (ΓΥΣ 1:5000)	
		ακολουθεί την κορυφογραμμή
395	κορυφή υψομέτρου 421.00μ (ΓΥΣ 1:5000)	
		ακολουθεί τη ρεματιά
495	συμβολή ρεματιών	
		ακολουθεί τη ρεματιά
496	συμβολή ρεματιών	
		ακολουθεί τη ρεματιά
396	συμβολή ρεματιών	
		ακολουθεί τη ρεματιά
397	συμβολή ρεματιών	
		ακολουθεί τη ρεματιά
398	συμβολή ρεματιάς με ρέμα Φυτέματα	
		ακολουθεί το ρέμα Φυτέματα
399	συμβολή ρεματιάς με ρέμα Φυτέματα	
		ακολουθεί το ρέμα Φυτέματα
400	συμβολή ρεματιάς με ρέμα Φυτέματα	
		ακολουθεί το ρέμα Φυτέματα
401	συμβολή ρεματιάς με ρέμα Φυτέματα	
		ακολουθεί το ρέμα Φυτέματα
66	σημείο στο ρέμα Ξυλάς, συμβολή με ρεματιά	
		ακολουθεί την κορυφογραμμή
65	σημείο στο δασικό δρόμο, τομή με κορυφογραμμή	
		ακολουθεί το δασικό δρόμο
64	σημείο στο δασικό δρόμο, τομή με κορυφογραμμή	
		ακολουθεί την κορυφογραμμή
63	Τριγωνομετρικό σημείο "Φρούριο", υψόμετρο 416.26μ (ΓΥΣ 1:5000)	
		ακολουθεί την κορυφογραμμή
62	κορυφή υψομέτρου 411.80μ (ΓΥΣ 1:5000)	
		ακολουθεί την κορυφογραμμή

ΠΙΝΑΚΕΣ ΠΕΡΙΓΡΑΦΗΣ ΧΑΡΑΚΤΗΡΙΣΤΙΚΩΝ ΣΗΜΕΙΩΝ ΚΑΙ ΕΝΔΙΑΜΕΣΩΝ ΔΙΑΔΡΟΜΩΝ ΤΩΝ ΟΡΙΩΝ ΤΗΣ ΠΡΟΣΤΑΤΕΥΟΜΕΝΗΣ ΠΕΡΙΟΧΗΣ ΔΑΣΟΥΣ ΔΑΔΙΑΣ - ΛΕΥΚΙΜΜΗΣ - ΣΟΥΦΛΙΟΥ

Σημείο	Περιγραφή	Διαδρομή
61	σημείο στο δασικό δρόμο, τομή με κορυφογραμμή	
		ακολουθεί το δασικό δρόμο
60	σημείο στο δασικό δρόμο, τομή με κορυφογραμμή	
		ακολουθεί την κορυφογραμμή
59	κορυφή υψομέτρου 476.40μ (ΓΥΣ 1:5000)	
		ακολουθεί την κορυφογραμμή
58	κορυφή υψομέτρου 532.10μ (ΓΥΣ 1:5000)	
		ακολουθεί την κορυφογραμμή
57	τριγωνομετρικό σημείο κορυφής "Γιομάτο" (ΓΥΣ 1:5000)	
		ακολουθεί τη ρεματιά μέχρι την κορυφή του "Γιομάτο"
56	σημείο τομής δρόμου προς Τρείς Βρύσες με ρεματιά	
	Πολύγωνο 15	
494	συμβολή Ε.Ο. Αλεξανδρούπολης - Σουφλίου με δασικό δρόμο	
		ακολουθεί το δασικό δρόμο
372	συμβολή δασικού δρόμου με ρέμα	
		ακολουθεί το ρέμα
371	συμβολή ρέματος με ρεματιά	
		ακολουθεί τη ρεματιά
370	συμβολή δασικού δρόμου με ρεματιά	
		ακολουθεί το δασικό δρόμο
493	σημείο σε δασικό δρόμο, στην αρχή του πρανούς	
		ακολουθεί την ευθεία που συνδέει τα δύο σημεία
492	συμβολή δασικού δρόμου με την όχθη του ρέματος	
		ακολουθεί τη ρεματιά μέχρι την όχθη του ρέματος
491	κορυφή υψομέτρου 50.50μ (ΓΥΣ 1:5000)	
		ακολουθεί την ευθεία που συνδέει τα δύο σημεία
490	συμβολή ρεμάτων	
		ακολουθεί την ευθεία που συνδέει τα δύο σημεία
489	συμβολή ρεμάτων	
		ακολουθεί την ευθεία που συνδέει τα δύο σημεία
369	σημείο ρέματος - τέλος πρανούς	
		ακολουθεί το ρέμα
368	συμβολή ρέματος Πέρασμα με ρέμα	
		ακολουθεί το ρέμα Πέρασμα
353	συμβολή ρέματος Πέρασμα με ρεματιά	
		ακολουθεί δασικό δρόμο - ζώνη πυροπροστασίας
488	συμβολή δασικού δρόμου - ζώνης πυροπροστασίας με χωματόδρομο	
		ακολουθεί δασικό δρόμο - ζώνη πυροπροστασίας
487	συμβολή δασικού δρόμου με ζώνη πυροπροστασίας	
		ακολουθεί δασικό δρόμο - ζώνη πυροπροστασίας

ΠΙΝΑΚΕΣ ΠΕΡΙΓΡΑΦΗΣ ΧΑΡΑΚΤΗΡΙΣΤΙΚΩΝ ΣΗΜΕΙΩΝ ΚΑΙ ΕΝΔΙΑΜΕΣΩΝ ΔΙΑΔΡΟΜΩΝ ΤΩΝ ΟΡΙΩΝ ΤΗΣ ΠΡΟΣΤΑΤΕΥΟΜΕΝΗΣ ΠΕΡΙΟΧΗΣ ΔΑΣΟΥΣ ΔΑΔΙΑΣ - ΛΕΥΚΙΜΜΗΣ - ΣΟΥΦΛΙΟΥ

Σημείο	Περιγραφή	Διαδρομή
486	συμβολή δασικού δρόμου - ζώνης πυροπροστασίας με μικρό ρέμα	
		ακολουθεί δασικό δρόμο - ζώνη πυροπροστασίας
485	συμβολή δασικού δρόμου - ζώνης πυροπροστασίας με ρέμα	
		ακολουθεί δασικό δρόμο - ζώνη πυροπροστασίας
484	συμβολή δασικού δρόμου - ζώνης πυροπροστασίας με δασικό δρόμο (προς SPA Δήμου Τυχερού)	
		ακολουθεί δασικό δρόμο - ζώνη πυροπροστασίας
483	όριο χωραφιού επί δασικού δρόμου - ζώνης αντιπυρικής προστασίας	
		ακολουθεί δασικό δρόμο - ζώνη πυροπροστασίας
482	όριο χωραφιού - πρανές ρεματιάς	
		ακολουθεί δασικό δρόμο - ζώνη πυροπροστασίας
481	συμβολή δασικού δρόμου με μονοπάτι	
		ακολουθεί το μονοπάτι
352	σημείο ρέματος - συμβολή με μονοπάτι	
		ακολουθεί το ρέμα Λυκόρεμα
351	συμβολή ρέματος Λυκόρρεμα με ρεματιά	
		ακολουθεί τη ρεματιά
350	συμβολή ρεματιών	
		ακολουθεί τη ρεματιά
349	συμβολή κορυφογραμμής με μονοπάτι	
		γραμμή που ενώνει τα δύο σημεία
348	σημείο στη στροφή ρέματος Ξεριά	
		ακολουθεί το ρέμα Ξεριάς
402	σημείο στη στροφή του ρέματος Ξεριάς	
		ακολουθεί το αυχένα μέχρι την κορυφογραμμή
508	σημείο στην κορυφογραμμή	
		ακολουθεί όρια χωραφιών
509	συμβολή δασικού δρόμου με όριο χωραφιού	
		ακολουθεί το δασικό δρόμο
510	συμβολή δασικού δρόμου με το ρέμα Ξεριάς	
		ακολουθεί το ρέμα Ξεριάς
511	συμβολή ρέματος Ξεριάς με ρέμα	
		ακολουθεί το ρέμα
512	συμβολή ρέματος με δασικό δρόμο	
		ακολουθεί το δασικό δρόμο
513	συμβολή αγροτοδασικού δρόμου με δρόμο Προβατώνα - Λευκίμμης	
		ακολουθεί το δρόμο Προβατώνα - Λευκίμμης
514	συμβολή δρόμου Προβατώνα - Λευκίμμης με αγροτοδασικό δρόμο	
		ακολουθεί τον αγροτοδασικό δρόμο
515	συμβολή αγροτοδασικού δρόμου με όριο χωραφιού	
		ακολουθεί το όριο των χωραφιών
516	όριο δάσους - χωραφιού	
		ακολουθεί το όριο δάσους - χωραφιού
517	όριο δάσους - χωραφιού	

ΠΙΝΑΚΕΣ ΠΕΡΙΓΡΑΦΗΣ ΧΑΡΑΚΤΗΡΙΣΤΙΚΩΝ ΣΗΜΕΙΩΝ ΚΑΙ ΕΝΔΙΑΜΕΣΩΝ ΔΙΑΔΡΟΜΩΝ ΤΩΝ ΟΡΙΩΝ ΤΗΣ ΠΡΟΣΤΑΤΕΥΟΜΕΝΗΣ ΠΕΡΙΟΧΗΣ ΔΑΣΟΥΣ ΔΑΔΙΑΣ - ΛΕΥΚΙΜΜΗΣ - ΣΟΥΦΛΙΟΥ

Σημείο	Περιγραφή	Διαδρομή
		ακολουθεί τα όρια χωραφιών
518	συμβολή αγροτοδασικού δρόμου με όριο χωραφιού	
		ακολουθεί τον αγροτοδασικό δρόμο
519	συμβολή αγροτοδασικού δρόμου με όριο χωραφιού	
		ακολουθεί τα όρια δάσους - χωραφιών
520	όριο δάσους - χωραφιού	
		ακολουθεί το όριο χωραφιού
521	συμβολή αγροτοδασικού δρόμου με όριο χωραφιού	
		ακολουθεί τον αγροτοδασικό δρόμο
522	συμβολή αγροτοδασικού δρόμου με χωματόδρομο Λευκίμμης - Ε.Ο.	
		ακολουθεί το χωματόδρομο Λευκίμμης - Ε.Ο.
523	συμβολή χωματόδρομου Λευκίμμης - Ε.Ο. με χωματόδρομο Λευκίμμης - Τριφυλλιού	
		ακολουθεί το χωματόδρομο Λευκίμμης - Τριφυλλιού
524	συμβολή αγροτοδασικού δρόμου με ρέμα	
		ακολουθεί το ρέμα
525	συμβολή ρέματος με αγροτοδασικό δρόμο	
		ακολουθεί τον αγροτοδασικό δρόμο
526	συμβολή αγροτοδασικών δρόμων	
		ακολουθεί τον αγροτοδασικό δρόμο
527	συμβολή αγροτοδασικού δρόμου με όριο χωραφιού	
		ακολουθεί το όριο χωραφιού
528	όριο χωραφιού	
		ακολουθεί το όριο δάσους - χωραφιού
529	όριο χωραφιού, συμβολή με ρέμα	
		ακολουθεί το ρέμα
131	σημείο στο ρέμα Κήπος	
		νοητή ευθεία - όριο συστάδων Δασαρχείου
132	σημείο στον αγροτικό δρόμο προς Τριφύλλι	
		ακολουθεί τον αγροτοδασικό δρόμο προς Τριφύλλι
133	συμβολή αγροτικού δρόμου προς Τριφύλλι με αγροτικό δρόμο	
		ακολουθεί τον αγροτικό δρόμο
537	συμβολή αγροτικών δρόμων	
		ακολουθεί τον αγροτικό δρόμο
538	συμβολή αγροτικού δρόμου με Φλέβα ρέμα	
		ακολουθεί τον αγροτικό δρόμο
134	συμβολή Ε.Ο. Αλεξανδρούπολης - Σουφλίου με αγροτικό δρόμο	
		ακολουθεί την Ε. Ο. Αλεξανδρούπολης - Σουφλίου
536	συμβολή ορίου οικισμού Προβατώνα με Ε.Ο. Αλεξανδρούπολης - Σουφλίου	
		ακολουθεί το όριο του οικισμού Προβατώνα
535	συμβολή ορίου οικισμού Προβατώνα με Ε.Ο. Αλεξανδρούπολης - Σουφλίου	

ΠΙΝΑΚΕΣ ΠΕΡΙΓΡΑΦΗΣ ΧΑΡΑΚΤΗΡΙΣΤΙΚΩΝ ΣΗΜΕΙΩΝ ΚΑΙ ΕΝΔΙΑΜΕΣΩΝ ΔΙΑΔΡΟΜΩΝ ΤΩΝ ΟΡΙΩΝ ΤΗΣ ΠΡΟΣΤΑΤΕΥΟΜΕΝΗΣ ΠΕΡΙΟΧΗΣ ΔΑΣΟΥΣ ΔΑΔΙΑΣ - ΛΕΥΚΙΜΜΗΣ - ΣΟΥΦΛΙΟΥ

Σημείο	Περιγραφή	Διαδρομή
		ακολουθεί την νέα χάραξη της Ε.Ο. Αλεξανδρούπολης - Σουφλίου, που ακολουθεί τα σημεία: 1078, 1077,..., 1060
494	συμβολή Ε.Ο. Αλεξανδρούπολης - Σουφλίου με δασικό δρόμο	
	Πολύγωνο 16	
430	σημείο στην στροφή του δασικού δρόμου, συμβολή με ρέμα	
		ακολουθεί τα όρια δάσους - χωραφιών
507	συμβολή δασικού δρόμου με όριο χωραφιού	
		ακολουθεί το δασικό δρόμο
431	συμβολή δασικών δρόμων	
		ακολουθεί το μονοπάτι
432	συμβολή δασικού δρόμου με μονοπάτι	
		ακολουθεί το δασικό δρόμο
433	συμβολή δασικού δρόμου με αγροτοδασικό δρόμο	
		ακολουθεί τον αγροτοδασικό δρόμο μέχρι τη ρεματιά
434	συμβολή ρεματιών	
		ακολουθεί τη ρεματιά
435	συμβολή ρεματιών	
		ακολουθεί τη ρεματιά
436	συμβολή δασικών δρόμων (ποτίστρα)	
		ακολουθεί το δασικό δρόμο
437	στροφή δασικού δρόμου	
		ακολουθεί το δασικό δρόμο
438	σημείο στο δασικό δρόμο	
		ακολουθεί τα όρια συστάδων
439	συμβολή δασικών δρόμων	
		ακολουθεί τα όρια δάσους - χωραφιών
440	συμβολή δρόμου Λευκίμμης - Βυρίνης με δασικό δρόμο	
		ακολουθεί τα όρια δάσους - χωραφιών
441	συμβολή ρεματιών	
		ακολουθεί τη ρεματιά
442	συμβολή δασικού δρόμου δρόμου με ρεματιά	
		ακολουθεί το δασικό δρόμο
443	συμβολή δασικού δρόμου με όριο χωραφιού	
		ακολουθεί τα όρια δάσους - χωραφιών
444	σημείο στην καμπή του δασικού δρόμου - όριο χωραφιού	
		ακολουθεί το δασικό δρόμο
445	συμβολή δασικού δρόμου με ρεματιά	
		ακολουθεί τη ρεματιά
446	συμβολή ρεματιών	
		ακολουθεί τη ρεματιά
447	συμβολή δασικού δρόμου με ρεματιά	
		ακολουθεί το δασικό δρόμο
448	συμβολή δασικών δρόμων	
		ακολουθεί τα όρια δάσους - χωραφιών
449	σημείο στην στροφή του δασικού δρόμου, όριο χωραφιού	
		ακολουθεί τα όρια δάσους - χωραφιών
450	σημείο στη ρεματιά	

ΠΙΝΑΚΕΣ ΠΕΡΙΓΡΑΦΗΣ ΧΑΡΑΚΤΗΡΙΣΤΙΚΩΝ ΣΗΜΕΙΩΝ ΚΑΙ ΕΝΔΙΑΜΕΣΩΝ ΔΙΑΔΡΟΜΩΝ ΤΩΝ ΟΡΙΩΝ ΤΗΣ ΠΡΟΣΤΑΤΕΥΟΜΕΝΗΣ ΠΕΡΙΟΧΗΣ ΔΑΣΟΥΣ ΔΑΔΙΑΣ - ΛΕΥΚΙΜΜΗΣ - ΣΟΥΦΛΙΟΥ

Σημείο	Περιγραφή	Διαδρομή
		ακολουθεί τη ρεματιά
451	σημείο τομής δύο ρεματιών	
		ακολουθεί τη ρεματιά
452	σημείο στη ρεματιά	
		ακολουθεί τα όρια δάσους - χωραφιών
453	συμβολή δασικού δρόμου με όριο χωραφιού	
		ακολουθεί το δασικό δρόμο
454	συμβολή δασικών δρόμων	
		ακολουθεί τα όρια των χωραφιών μέχρι τη ρεματιά και συνεχίζει στη ρεματιά
455	συμβολή ρεματιών	
		ακολουθεί τη ρεματιά
430	σημείο στην στροφή του δασικού δρόμου, συμβολή με ρέμα	
	Πολύγωνο 17	
402	σημείο στη στροφή του ρέματος Ξεριάς	
		ακολουθεί το ρέμα Ξεριάς
403	σημείο στο ρέμα Ξεριάς, συμβολή με δασικό δρόμο	
		ακολουθεί την κορυφογραμμή περιβάλλοντας τα χωράφια
404	τομή κορυφογραμμής με ρεματιά	
		ακολουθεί τη ρεματιά
405	συμβολή ρεματιάς με ρέμα	
		ακολουθεί το ρέμα
406	συμβολή ρέματος με ρεματιά	
		ακολουθεί τη ρεματιά
407	συμβολή δασικού δρόμου με ρεματιά	
		ακολουθεί το όριο δάσους
545	συμβολή δασικών δρόμων	
		ακολουθεί το όριο δάσους
408	συμβολή δασικών δρόμων	
		ακολουθεί το δασικό δρόμο
409	συμβολή δασικών δρόμων	
		ακολουθεί την κορυφογραμμή
410	κορυφή υψομέτρου 248.10μ (ΓΥΣ 1:5000)	
		ακολουθεί την κορυφογραμμή
411	κορυφή υψομέτρου 241.20μ (ΓΥΣ 1:5000)	
		ακολουθεί την κορυφογραμμή, συνέχεια ρεματιά
412	συμβολή ρεματιών	
		ακολουθεί τη ρεματιά
413	σημείο τομής ρεματιάς με κορυφογραμμή	
		ακολουθεί την κορυφογραμμή
414	σημείο κορυφής Σαράντα Σπίτια, υψομέτρου 294.40μ (ΓΥΣ 1:5000)	
		ακολουθεί τα όρια συστάδων
415	αρχή ρέματος - όριο χωραφιού	
		ακολουθεί τη ρεματιά
416	συμβολή ρεματιών	
		ακολουθεί τη ρεματιά
417	σημείο τομής ρεματιάς με δρόμο	
		ακολουθεί τα όρια δάσους - χωραφιών
418	σημείο στον αυχένα σε όριο χωραφιού	
		ακολουθεί τη ρεματιά

ΠΙΝΑΚΕΣ ΠΕΡΙΓΡΑΦΗΣ ΧΑΡΑΚΤΗΡΙΣΤΙΚΩΝ ΣΗΜΕΙΩΝ ΚΑΙ ΕΝΔΙΑΜΕΣΩΝ ΔΙΑΔΡΟΜΩΝ ΤΩΝ ΟΡΙΩΝ ΤΗΣ ΠΡΟΣΤΑΤΕΥΟΜΕΝΗΣ ΠΕΡΙΟΧΗΣ ΔΑΣΟΥΣ ΔΑΔΙΑΣ - ΛΕΥΚΙΜΜΗΣ - ΣΟΥΦΛΙΟΥ

Σημείο	Περιγραφή	Διαδρομή
419	συμβολή δρόμου Λευκίμμης - Δαδιάς, συμβολή με ρεματιά	
		ακολουθεί την κορυφογραμμή
420	κορυφή υψομέτρου 298.85μ (ΓΥΣ 1:5000)	
		ακολουθεί την κορυφογραμμή
421	κορυφή υψομέτρου 286.50μ (ΓΥΣ 1:5000)	
		ακολουθεί την κορυφογραμμή
422	συμβολή ρεματιών	
		ακολουθεί την κορυφογραμμή
423	κορυφή υψομέτρου 276.10μ (ΓΥΣ 1:5000)	
		ακολουθεί την κορυφογραμμή
424	σημείο στην κορυφογραμμή	
		ακολουθεί τον αυχένα, περιβάλλει τα χωράφια και συνεχίζει στην κορυφογραμμή μέχρι την κορυφή
425	κορυφή υψομέτρου 280,10μ (ΓΥΣ 1:5000)	
		ακολουθεί την κορυφογραμμή
426	κορυφή υψομέτρου 239.90μ (ΓΥΣ 1:5000)	
		ακολουθεί την κορυφογραμμή μέχρι τη ρεματιά, μετά περιβάλλει τα χωράφια
427	συμβολή ρεματιών - όριο χωραφιού	
		ακολουθεί την κορυφογραμμή
497	κορυφή υψομέτρου 245.30μ (ΓΥΣ 1:5000)	
		ακολουθεί την κορυφογραμμή
498	κορυφή υψομέτρου 221.00μ (ΓΥΣ 1:5000)	
		ακολουθεί την κορυφογραμμή
499	κορυφή υψομέτρου 182.00μ (ΓΥΣ 1:5000)	
		ευθεία που ενώνει τα δύο σημεία
500	όριο χωραφιού	
		ακολουθεί τα όρια δάσους - χωραφιών
467	συμβολή δασικού δρόμου με αγροτοδασικό δρόμο	
		ακολουθεί το δασικό δρόμο
468	συμβολή δασικού δρόμου με όριο χωραφιού	
		ακολουθεί τα όρια δάσους - χωραφιών
469	όριο δάσους - χωραφιών	
		ακολουθεί τα όρια δάσους - χωραφιών
470	σημείο στη ρεματιά, όριο δάσους - χωραφιών	
		ακολουθεί τα όρια δάσους - χωραφιών
501	συμβολή δασικού δρόμου - όριο χωραφιού	
		ακολουθεί το δασικό δρόμο
502	συμβολή δασικού δρόμου με κορυφογραμμή	
		ακολουθεί την κορυφογραμμή
503	κορυφή υψομέτρου 169.20μ (ΓΥΣ 1:5000)	
		ακολουθεί την κορυφογραμμή
504	όριο χωραφιού	
		ακολουθεί την κορυφογραμμή
505	συμβολή δασικού δρόμου με όριο χωραφιού	
		ακολουθεί το δασικό δρόμο
506	συμβολή δασικών δρόμων και όριο χωραφιού	
		ακολουθεί τα όρια χωραφιών και τη ρεματιά
428	συμβολή ρεματιάς με ζώνη αντιπυρικής προστασίας	
		ακολουθεί τη ρεματιά
429	συμβολή ρεματιάς - δασικού δρόμου και όχθη Μεγάλου Ρέματος	
		ακολουθεί την όχθη του Μεγάλου Ρέματος

ΠΙΝΑΚΕΣ ΠΕΡΙΓΡΑΦΗΣ ΧΑΡΑΚΤΗΡΙΣΤΙΚΩΝ ΣΗΜΕΙΩΝ ΚΑΙ ΕΝΔΙΑΜΕΣΩΝ ΔΙΑΔΡΟΜΩΝ ΤΩΝ ΟΡΙΩΝ ΤΗΣ ΠΡΟΣΤΑΤΕΥΟΜΕΝΗΣ ΠΕΡΙΟΧΗΣ ΔΑΣΟΥΣ ΔΑΔΙΑΣ - ΛΕΥΚΙΜΜΗΣ - ΣΟΥΦΛΙΟΥ

Σημείο	Περιγραφή	Διαδρομή
121	σημείο στο Μέγα ρέμα, νοητή συμβολή με το δασικό δρόμο	
		ακολουθεί το Μέγα ρέμα
122	συμβολή του Μεγάλου ρέματος με ρέμα	
		ακολουθεί το ρέμα
123	συμβολή ρεμάτων	
		ακολουθεί το ρέμα
124	σημείο σε ρέμα	
		ακολουθεί την κορυφογραμμή
125	κορυφή υψομέτρου 127.80μ (ΓΥΣ 1:5000)	
		ακολουθεί την κορυφογραμμή
126	σημείο αρχής ρέματος	
		ακολουθεί το ρέμα
127	συμβολή ρεμάτων	
		ακολουθεί το ρέμα
128	συμβολή ρεμάτων	
		ακολουθεί το ρέμα
129	σημείο στο δρόμο Λευκίμμης - Τριφυλλίου, συμβολή με ρέμα	
		ακολουθεί τη ρεματιά
130	κορυφή υψομέτρου 109.00μ (ΓΥΣ 1:5000)	
		όριο συστάδων Δασαρχείου, περνά από συμβολή χωματόδρομων
131	σημείο στο ρέμα Κήπος	
		ακολουθεί το ρέμα
529	όριο χωραφιού, συμβολή με ρέμα	
		ακολουθεί το όριο δάσους - χωραφιού
528	όριο χωραφιού	
		ακολουθεί το όριο χωραφιού
527	συμβολή αγροτοδασικού δρόμου με όριο χωραφιού	
		ακολουθεί τον αγροτοδασικό δρόμο
526	συμβολή αγροτοδασικών δρόμων	
		ακολουθεί τον αγροτοδασικό δρόμο
525	συμβολή ρέματος με αγροτοδασικό δρόμο	
		ακολουθεί το ρέμα
524	συμβολή αγροτοδασικού δρόμου με ρέμα	
		ακολουθεί το χωματόδρομο Λευκίμμης - Τριφυλλιού
523	συμβολή χωματόδρομου Λευκίμμης - Ε.Ο. με χωματόδρομο Λευκίμμης - Τριφυλλιού	
		ακολουθεί το χωματόδρομο Λευκίμμης - Ε.Ο.
522	συμβολή αγροτοδασικού δρόμου με χωματόδρομο Λευκίμμης - Ε.Ο.	
		ακολουθεί τον αγροτοδασικό δρόμο
521	συμβολή αγροτοδασικού δρόμου με όριο χωραφιού	
		ακολουθεί το όριο χωραφιού
520	όριο δάσους - χωραφιού	
		ακολουθεί τα όρια δάσους - χωραφιών
519	συμβολή αγροτοδασικού δρόμου με όριο χωραφιού	
		ακολουθεί τον αγροτοδασικό δρόμο
518	συμβολή αγροτοδασικού δρόμου με όριο χωραφιού	
		ακολουθεί τα όρια χωραφιών
517	όριο δάσους - χωραφιού	

ΠΙΝΑΚΕΣ ΠΕΡΙΓΡΑΦΗΣ ΧΑΡΑΚΤΗΡΙΣΤΙΚΩΝ ΣΗΜΕΙΩΝ ΚΑΙ ΕΝΔΙΑΜΕΣΩΝ ΔΙΑΔΡΟΜΩΝ ΤΩΝ ΟΡΙΩΝ ΤΗΣ ΠΡΟΣΤΑΤΕΥΟΜΕΝΗΣ ΠΕΡΙΟΧΗΣ ΔΑΣΟΥΣ ΔΑΔΙΑΣ - ΛΕΥΚΙΜΜΗΣ - ΣΟΥΦΛΙΟΥ

Σημείο	Περιγραφή	Διαδρομή
		ακολουθεί το όριο δάσους - χωραφιού
516	όριο δάσους - χωραφιού	
		ακολουθεί το όριο των χωραφιών
515	συμβολή αγροτοδασικού δρόμου με όριο χωραφιού	
		ακολουθεί τον αγροτοδασικό δρόμο
514	συμβολή δρόμου Προβατώνα - Λευκίμμης με αγροτοδασικό δρόμο	
		ακολουθεί το δρόμο Προβατώνα - Λευκίμμης
513	συμβολή αγροτοδασικού δρόμου με δρόμο Προβατώνα - Λευκίμμης	
		ακολουθεί το δασικό δρόμο
512	συμβολή ρέματος με δασικό δρόμο	
		ακολουθεί το ρέμα
511	συμβολή ρέματος Ξεριάς με ρέμα	
		ακολουθεί το ρέμα Ξεριάς
510	συμβολή δασικού δρόμου με το ρέμα Ξεριάς	
		ακολουθεί το δασικό δρόμο
509	συμβολή δασικού δρόμου με όριο χωραφιού	
		ακολουθεί όρια χωραφιών
508	σημείο στην κορυφογραμμή	
		ακολουθεί το αυχένα μέχρι την κορυφογραμμή
402	σημείο στη στροφή του ρέματος Ξεριάς	
	Πολύγωνο 18	
459	συμβολή ρεμάτων	
		ακολουθεί το ρέμα
460	συμβολή ρέματος με ρεματιά	
		ακολουθεί τη ρεματιά
461	συμβολή ρεματιών	
		ακολουθεί τη ρεματιά
462	συμβολή δρόμου Λευκίμμης - Πεσσάνης και ρεματιάς	
		ακολουθεί τη ρεματιά
463	συμβολή δασικού δρόμου με ρεματιά και όριο χωραφιού	
		ακολουθεί τα όρια δάσους - χωραφιών
464	όριο χωραφιού με δάσος	
		ακολουθεί τα όρια δάσους - χωραφιών
465	τέλος δασικού δρόμου - όριο χωραφιού	
		ακολουθεί τα όρια δάσους - χωραφιών
466	όριο χωραφιού	
		ακολουθεί τα όρια δάσους - χωραφιών
500	όριο χωραφιού	
		ακολουθεί τα όρια δάσους - χωραφιών
467	συμβολή δασικού δρόμου με αγροτοδασικό δρόμο	
		ακολουθεί το δασικό δρόμο
468	συμβολή δασικού δρόμου με όριο χωραφιού	
		ακολουθεί τα όρια δάσους - χωραφιών
469	όριο δάσους - χωραφιών	
		ακολουθεί τα όρια δάσους - χωραφιών
470	σημείο στη ρεματιά, όριο δάσους - χωραφιών	
		ακολουθεί τα όρια δάσους - χωραφιών
501	συμβολή δασικού δρόμου - όριο χωραφιού	

ΠΙΝΑΚΕΣ ΠΕΡΙΓΡΑΦΗΣ ΧΑΡΑΚΤΗΡΙΣΤΙΚΩΝ ΣΗΜΕΙΩΝ ΚΑΙ ΕΝΔΙΑΜΕΣΩΝ ΔΙΑΔΡΟΜΩΝ ΤΩΝ ΟΡΙΩΝ ΤΗΣ ΠΡΟΣΤΑΤΕΥΟΜΕΝΗΣ ΠΕΡΙΟΧΗΣ ΔΑΣΟΥΣ ΔΑΔΙΑΣ - ΛΕΥΚΙΜΜΗΣ - ΣΟΥΦΛΙΟΥ

Σημείο	Περιγραφή	Διαδρομή
		ακολουθεί τα όρια δάσους - χωραφιών
471	σημείο στην στροφή του δασικού δρόμου - συμβολή με κορυφογραμμή	
		ακολουθεί την κορυφογραμμή
472	σημείο υψομέτρου 143.00μ (ΓΥΣ 1:5000)	
		ακολουθεί την κορυφογραμμή
473	συμβολή δασικών δρόμων	
		ακολουθεί το δασικό δρόμο μέχρι τη ρεματιά
474	συμβολή ρεματιών	
		ακολουθεί τη ρεματιά
475	συμβολή ρεματιάς με ρέμα Παλληκάρι	
		ακολουθεί το ρέμα Παλληκάρι
476	συμβολή ρέματος με ρέμα Παλληκάρι	
		η γραμμή που ενώνει τα δύο σημεία
477	συμβολή δρόμου Λευκίμμης Πεσσάνης με ρέμα Φυτέματα	
		ακολουθεί το ρέμα
459	συμβολή ρεμάτων	

ΠΙΝΑΚΑΣ ΠΕΡΙΓΡΑΦΗΣ ΚΑΙ ΣΥΝΤΕΤΑΓΜΕΝΩΝ ΧΑΡΑΚΤΗΡΙΣΤΙΚΩΝ ΣΗΜΕΙΩΝ ΤΩΝ ΟΡΙΩΝ ΤΗΣ ΠΡΟΣΤΑΤΕΥΟΜΕΝΗΣ ΠΕΡΙΟΧΗΣ ΔΑΣΟΥΣ ΔΑΔΙΑΣ -ΛΕΥΚΙΜΜΗΣ - ΣΟΥΦΛΙΟΥ

ΠΑΡΑΡΤΗΜΑ ΙΙ

ΠΙΝΑΚΑΣ ΠΕΡΙΓΡΑΦΗΣ ΚΑΙ ΣΥΝΤΕΤΑΓΜΕΝΩΝ ΧΑΡΑΚΤΗΡΙΣΤΙΚΩΝ ΣΗΜΕΙΩΝ ΤΩΝ ΟΡΙΩΝ ΤΗΣ ΠΡΟΣΤΑΤΕΥΟΜΕΝΗΣ ΠΕΡΙΟΧΗΣ

Α/Α	ΣΗ-ΜΕΙΟ	ΠΕΡΙΓΡΑΦΗ	ΣΥΝ/ΝΗ Χ	ΣΥΝ/ΝΗ Υ	ΤΡΟΠΟΣ ΜΕΤΡΗΣΗΣ	ΤΡΙΓ.
	001	σημείο πάνω στην Ε.Ο. Σουφλίου - Διδυμοτείχου, νοητή προέκταση ρεματιάς	693947	4568238	μετρημένο	
	002	κορυφή λόφου με υψόμετρο 127.10μ (ΓΥΣ 1:5000)	693655	4568254	ψηφιοποιημένο	
	003	συμβολή χωματόδρομου Σουφλίου - Μάνδρας με δασικό δρομο πρός Σιδηρώ	693604	4568236	μετρημένο	
	004	συμβολή δασικού δρόμου πρός Σιδηρώ με ρεματιά	691453	4568255	μετρημένο	
	005	συμβολή δασικών δρόμων	690683	4568720	ψηφιοποιημένο	
	006	σημείο ρεματιάς	688879	4569159	ψηφιοποιημένο	
	007	συμβολή δύο ρεματιών	688741	4569450	ψηφιοποιημένο	
	008	συμβολή δύο ρεματιών	688514	4569070	ψηφιοποιημένο	
	009	συμβολή δύο ρεματιών	688360	4568783	ψηφιοποιημένο	
	010	συμβολή δύο ρεματιών	688198	4568515	ψηφιοποιημένο	
	011	συμβολή δύο ρεματιών	688175	4568407	ψηφιοποιημένο	
	012	συμβολή δύο ρεματιών	688123	4568300	ψηφιοποιημένο	
	013	συμβολή δύο ρεματιών	688066	4568180	ψηφιοποιημένο	
	014	συμβολή δύο ρεματιών	688088	4568028	ψηφιοποιημένο	
	015	συμβολή δύο ρεματιών	687985	4567741	ψηφιοποιημένο	
	016	συμβολή δύο ρεματιών	687978	4567698	ψηφιοποιημένο	
	017	συμβολή δύο ρεματιών	688037	4567585	ψηφιοποιημένο	
	018	συμβολή δασικού δρόμου πρός Σιδηρώ με ρεματιά	688198	4567244	μετρημένο	
	019	συμβολή δασικού δρομου πρός Σιδηρώ - με δρόμο Σουφλίου - Πρωτοκκλησίου	686353	4567285	μετρημένο	
	020	συμβολή δρόμου Σουφλίου - Πρωτοκκλησίου με το δρόμο Σουφλίου - Κοτρωνιάς	686487	4566578	μετρημένο	
	021	συμβολή δρόμου προς Σιδηρώ - με το δρόμο πρός Κοτρωνιά	682006	4566196	μετρημένο	
	022	συμβολή δασικού δρόμου Γιαννούλης - Κοτρωνιάς με το δρόμο προς Κοτρωνιά	680625	4564014	μετρημένο	
	023	κορυφή υψομέτρου 643.20μ (ΓΥΣ 1:5000)	679241	4563715	ψηφιοποιημένο	
	024	συμβολή δασικού δρόμου πρός τριγωνομετρικό Δαδί με μονοπάτι	679135	4563516	μετρημένο	
	025	κορυφή Δαδί (κτίσμα)	679065	4563442	ψηφιοποιημένο	
	026	συμβολή μονοπατιού - ρεματιάς	679051	4563032	μετρημένο	
	027	συμβολή μονοπατιού - δασικού δρόμου πρός το τριγωνομετρικό Δαδί	679062	4562951	μετρημένο	
	028	συμβολή δασικού δρόμου πρός το τριγωνομετρικό Δαδί - ρεματιάς	679190	4562779	μετρημένο	
	029	συμβολή ρεματιάς - δρόμου πρός Κοτρωνιά	679517	4562399	μετρημένο	
	030	συμβολή δασικού δρόμου με το δρόμο πρός Κοτρωνιά	677706	4561347	μετρημένο	
	031	σημείο στον αυχένα με υψόμετρο 349.80μ (ΓΥΣ 1:5000)	677696	4561234	ψηφιοποιημένο	
	032	συμβολή ρεματιών	677530	4560825	ψηφιοποιημένο	
	033	συμβολή ρεματιών	677500	4560710	ψηφιοποιημένο	
	034	συμβολή δασικού δρόμου με παλιό μονοπάτι	677492	4560660	μετρημένο	
	035	σημείο στροφής μονοπατιού	677449	4560406	ψηφιοποιημένο	
	036	συμβολή ρεματιών	677392	4560342	ψηφιοποιημένο	
	037	συμβολή ρεματιών	677040	4559724	ψηφιοποιημένο	
	038	κορυφή λόφου με υψόμετρο 411.10μ (ΓΥΣ 1:5000)	677137	4559287	ψηφιοποιημένο	
	039	συμβολή ρεματιών	677962	4558782	ψηφιοποιημένο	

ΠΙΝΑΚΑΣ ΠΕΡΙΓΡΑΦΗΣ ΚΑΙ ΣΥΝΤΕΤΑΓΜΕΝΩΝ ΧΑΡΑΚΤΗΡΙΣΤΙΚΩΝ ΣΗΜΕΙΩΝ ΤΩΝ ΟΡΙΩΝ ΤΗΣ ΠΡΟΣΤΑΤΕΥΟΜΕΝΗΣ ΠΕΡΙΟΧΗΣ ΔΑΣΟΥΣ ΔΑΔΙΑΣ -ΛΕΥΚΙΜΜΗΣ - ΣΟΥΦΛΙΟΥ

Α/Α	ΣΗ-ΜΕΙΟ	ΠΕΡΙΓΡΑΦΗ	ΣΥΝ/ΝΗ Χ	ΣΥΝ/ΝΗ Υ	ΤΡΟΠΟΣ ΜΕΤΡΗΣΗΣ	ΤΡΙΓ.
	040	συμβολή ρεματιών	677944	4558758	ψηφιοποιημένο	
	041	συμβολή ρεματιάς με δασικό δρόμο	677981	4558656	μετρημένο	
	042	συμβολή δασικών δρόμων	678017	4558363	μετρημένο	
	043	συμβολή παλιού μονοπατιού με δρόμο Κοτρωνιάς - Δαδιάς	677832	4558256	μετρημένο	
	044	συμβολή δρόμου Κοτρωνιάς δαδιάς με δασικό δρόμο	678695	4556849	μετρημένο	
	045	σημείο στην στροφή δασικού δρόμου - συμβολή με μονοπάτι	679505	4556346	μετρημένο	
	046	σημείο τομής κορυφογραμμής με δασικό δρόμο	679683	4556023	ψηφιοποιημένο	
	047	σημείο στη στροφή ρέματος Διαβολόρρεμα	679619	4555944	ψηφιοποιημένο	
	048	συμβολή ρέματος Διαβολόρρεμα με Σώστης ρέμα	678416	4555786	ψηφιοποιημένο	
	049	συμβολή ρέματος Σώστης με ρέμα	676201	4554210	ψηφιοποιημένο	
	050	σημείο ρέματος Σώστης - συμβολή με ρεματιά	675282	4553553	ψηφιοποιημένο	
	051	σημείο ρέματος Σώστης - συμβολή με ρεματιά	675074	4553376	ψηφιοποιημένο	
	052	σημείο ρέματος Σώστης - συμβολή με ρεματιά	674934	4553180	ψηφιοποιημένο	
	053	συμβολή ρεμάτων	674489	4552808	ψηφιοποιημένο	
	054	συμβολή ρεμάτων	674062	4552203	ψηφιοποιημένο	
	055	συμβολή ρεματιών	673841	4551849	ψηφιοποιημένο	
	056	σημείο τομής δρόμου προς Τρείς Βρύσες με ρεματιά	673864	4551513	μετρημένο	
	057	τριγωνομετρικό σημείο κορυφής "Γιομάτο" (ΓΥΣ 1:5000)	673900	4551312	ψηφιοποιημένο	τ
	058	κορυφή υψομέτρου 532.10μ (ΓΥΣ 1:5000)	674063	4551051	ψηφιοποιημένο	
	059	κορυφή υψομέτρου 476.40μ (ΓΥΣ 1:5000)	673613	4550173	ψηφιοποιημένο	
	060	σημείο στο δασικό δρόμο, τομή με κορυφογραμμή	673678	4550003	ψηφιοποιημένο	
	061	σημείο στο δασικό δρόμο, τομή με κορυφογραμμή	673513	4549688	ψηφιοποιημένο	
	062	κορυφή υψομέτρου 411.80μ (ΓΥΣ 1:5000)	673521	4549576	ψηφιοποιημένο	
	063	Τριγωνομετρικό σημείο "Φρούριο", υψόμετρο 416.26μ (ΓΥΣ 1:5000)	673290	4549459	ψηφιοποιημένο	τ
	064	σημείο στο δασικό δρόμο, τομή με κορυφογραμμή	673124	4549123	ψηφιοποιημένο	
	065	σημείο στο δασικό δρόμο, τομή με κορυφογραμμή	672314	4548713	ψηφιοποιημένο	
	066	σημείο στο ρέμα Ξυλάς, συμβολή με ρεματιά	671966	4548296	ψηφιοποιημένο	
	067	σημείο συνέχειας της ρεματιάς μέχρι την κορυφογραμμή	671666	4547949	ψηφιοποιημένο	
	068	κορυφή υψομέτρου 426.78μ (ΓΥΣ 1:5000)	671245	4547968	ψηφιοποιημένο	
	069	κορυφή υψομέτρου 525.10μ (ΓΥΣ 1:5000)	670832	4547123	ψηφιοποιημένο	
	070	κορυφή υψομέτρου 516.10μ (ΓΥΣ 1:5000)	670557	4546608	ψηφιοποιημένο	
	071	σημείο σε δασικό δρόμο, τομή με κορυφογραμμή	670412	4546345	μετρημένο	
	072	συμβολή δρόμου πρός Καλλιθέα με δασικό δρόμο	670349	4546268	μετρημένο	
	073	συμβολή δρόμου πρός Καλλιθέα με δασικό δρόμο - αντιπυρική ζώνη	670683	4546058	μετρημένο	
	074	συμβολή δασικού δρόμου με δασικό δρόμο - αντιπυρική ζώνη	671314	4545419	μετρημένο	
	075	συμβολή δασικών δρόμων	671605	4545380	μετρημένο	

ΠΙΝΑΚΑΣ ΠΕΡΙΓΡΑΦΗΣ ΚΑΙ ΣΥΝΤΕΤΑΓΜΕΝΩΝ ΧΑΡΑΚΤΗΡΙΣΤΙΚΩΝ ΣΗΜΕΙΩΝ ΤΩΝ ΟΡΙΩΝ ΤΗΣ ΠΡΟΣΤΑΤΕΥΟΜΕΝΗΣ ΠΕΡΙΟΧΗΣ ΔΑΣΟΥΣ ΔΑΔΙΑΣ -ΛΕΥΚΙΜΜΗΣ - ΣΟΥΦΛΙΟΥ

Α/Α	ΣΗ-ΜΕΙΟ	ΠΕΡΙΓΡΑΦΗ	ΣΥΝ/ΝΗ Χ	ΣΥΝ/ΝΗ Υ	ΤΡΟΠΟΣ ΜΕΤΡΗΣΗΣ	ΤΡΙΓ.
	076	συμβολή δασικού δρόμου - αντιπυρική ζώνη με μονοπάτι	671651	4545125	μετρημένο	
	077	συμβολή δρόμου προς Καλλιθέα με μονοπάτι (ποτίστρα)	671636	4544933	μετρημένο	
	078	κορυφή υψομέτρου 381.10μ (ΓΥΣ 1:5000)	671605	4544742	ψηφιοποιημένο	
	079	συμβολή δρόμου πρός Καλλιθέα με αντιπυρική ζώνη	671632	4544556	μετρημένο	
	080	κορυφή υψομέτρου 405.00μ (ΓΥΣ 1:5000)	671736	4544344	ψηφιοποιημένο	
	081	σημείο αντιπυρικής ζώνης, τομή με κορυφογραμμή	671732	4544117	ψηφιοποιημένο	
	082	συμβολή δρόμου πρός Καλλιθέα με δασικό δρόμο	671926	4544030	μετρημένο	
	083	συμβολή δασικού δρόμου με αντιπυρική ζώνη	672219	4543656	ψηφιοποιημένο	
	084	σημείο στο δρόμο Λουτρού - Δαδιάς, συμβολή με αντιπυρική ζώνη	672465	4543084	μετρημένο	
	085	σημείο στο δρόμο από Δαδιά πρός Λουτρό, τέλος πρανούς (τομή με κορυφογραμμή)	672573	4542917	μετρημένο	
	086	κορυφή υψομέτρου 416.40μ (ΓΥΣ 1:5000)	672571	4542674	ψηφιοποιημένο	
	087	συμβολή δρόμου Λουτρού - Δαδιάς με δρόμο πρός Καλλιθέα	672671	4542518	μετρημένο	
	088	τριγωνομετρικό σημείο "Πυλαία" (ΓΥΣ 1:5000)	673166	4542111	ψηφιοποιημένο	τ
	089	κορυφή λόφου υψομέτρου 407.50μ (ΓΥΣ 1:5000)	673180	4541721	ψηφιοποιημένο	
	090	σημείο δρόμου Λουτρού - Δαδιάς, τομή με κορυφογραμμή	673373	4541537	μετρημένο	
	091	σημείο δρόμου Λουτρού - Δαδιάς, συμβολή με δασικό δρόμο πρός Λευκίμμη	673371	4541471	μετρημένο	
	092	κορυφή λόφου υψομέτρου 383.40μ (ΓΥΣ 1:5000)	673433	4541391	ψηφιοποιημένο	
	093	κορυφή λόφου υψομέτρου 390.60μ (ΓΥΣ 1:5000)	673711	4541484	ψηφιοποιημένο	
	094	συμβολή δασικών δρόμων	674228	4541475	μετρημένο	
	095	σημείο σε δασικό δρόμο - τομή με κορυφογραμμή	674471	4541611	μετρημένο	
	096	κορυφή λόφου υψομέτρου 355.10μ (ΓΥΣ 1:5000)	674513	4541687	ψηφιοποιημένο	
	097	κορυφή λόφου υψομέτρου 339.30μ (ΓΥΣ 1:5000)	674709	4541759	ψηφιοποιημένο	
	098	συμβολή δασικών δρόμων	674788	4541669	μετρημένο	
	099	κορυφή υψομέτρου 344.50μ (ΓΥΣ 1:5000)	674902	4541534	ψηφιοποιημένο	
	100	κορυφή υψομέτρου 386.10μ (ΓΥΣ 1:5000)	675026	4541565	ψηφιοποιημένο	
	101	συμβολή δασικών δρόμων	675117	4541333	μετρημένο	
	102	κορυφή υψομέτρου 329.29μ (ΓΥΣ 1:5000)	675257	4541315	ψηφιοποιημένο	
	103	κορυφή υψομέτρου 329.00μ (ΓΥΣ 1:5000)	675356	4541221	ψηφιοποιημένο	
	104	κορυφή υψομέτρου 358.64μ (ΓΥΣ 1:5000)	675685	4541277	ψηφιοποιημένο	
	105	κορυφή υψομέτρου 381.21μ (ΓΥΣ 1:5000)	675913	4541093	ψηφιοποιημένο	
	106	σημείο δασικού δρόμου πάνω στη στροφή, τομή με κορυφογραμμή	676101	4541083	μετρημένο	
	107	συμβολή δασικών δρόμων	676135	4541068	μετρημένο	
	108	συμβολή δασικού δρόμου με δασικό δρόμο - αντιπυρική ζώνη	676258	4541022	μετρημένο	
	109	σημείο δρόμου πάνω στη στροφή, τομή με κορυφογραμμή	678066	4540273	μετρημένο	
	110	κορυφή υψομέτρου 269.10μ (ΓΥΣ 1:5000)	678261	4540191	ψηφιοποιημένο	
	111	κορυφή υψομέτρου 243.30μ (ΓΥΣ 1:5000)	678775	4540023	ψηφιοποιημένο	

ΠΙΝΑΚΑΣ ΠΕΡΙΓΡΑΦΗΣ ΚΑΙ ΣΥΝΤΕΤΑΓΜΕΝΩΝ ΧΑΡΑΚΤΗΡΙΣΤΙΚΩΝ ΣΗΜΕΙΩΝ ΤΩΝ ΟΡΙΩΝ ΤΗΣ ΠΡΟΣΤΑΤΕΥΟΜΕΝΗΣ ΠΕΡΙΟΧΗΣ ΔΑΣΟΥΣ ΔΑΔΙΑΣ -ΛΕΥΚΙΜΜΗΣ - ΣΟΥΦΛΙΟΥ

Α/Α	ΣΗ-ΜΕΙΟ	ΠΕΡΙΓΡΑΦΗ	ΣΥΝ/ΝΗ Χ	ΣΥΝ/ΝΗ Υ	ΤΡΟΠΟΣ ΜΕΤΡΗΣΗΣ	ΤΡΙΓ.
	112	κορυφή υψομέτρου 240.20μ (ΓΥΣ 1:5000)	679002	4539813	ψηφιοποιημένο	
	113	σημείο δασικού δρόμου - αντιπυρική ζώνη, τομή με κορυφογραμμή	679134	4539793	μετρημένο	
	114	σημείο δασικού δρόμου - αντιπυρική ζώνη πρίν την στροφή	679797	4539825	μετρημένο	
	115	κορυφή λόφου υψομέτρου 213.80μ (ΓΥΣ 1:5000)	679994	4539762	ψηφιοποιημένο	
	116	συμβολή ρεματιών	680512	4539515	ψηφιοποιημένο	
	117	κορυφή υψομέτρου 185.60μ (ΓΥΣ 1:5000)	680808	4539502	ψηφιοποιημένο	
	118	κορυφή υψομέτρου 206.10μ (ΓΥΣ 1:5000)	680949	4539765	ψηφιοποιημένο	
	119	τριγωνομετρικό σημείο "Φρούριο", υψόμετρο 205.31μ (ΓΥΣ 1:5000)	681188	4539643	ψηφιοποιημένο	τ
	120	σημείο στη στροφή του δασικού δρόμου	681561	4539604	ψηφιοποιημένο	
	121	σημείο στο Μέγα ρέμα, νοητή συμβολή με το δασικό δρόμο	682103	4539590	ψηφιοποιημένο	
	122	συμβολή του Μεγάλου ρέματος με ρέμα	683741	4538358	ψηφιοποιημένο	
	123	συμβολή ρεμάτων	684336	4539474	ψηφιοποιημένο	
	124	σημείο σε ρέμα	684884	4539619	ψηφιοποιημένο	
	125	κορυφή υψομέτρου 127.80μ (ΓΥΣ 1:5000)	685037	4539724	ψηφιοποιημένο	
	126	σημείο αρχής ρέματος	685293	4539613	ψηφιοποιημένο	
	127	συμβολή ρεμάτων	685539	4539747	ψηφιοποιημένο	
	128	συμβολή ρεμάτων	685836	4539688	ψηφιοποιημένο	
	129	σημείο στο δρόμο Λευκίμμης - Τριφυλλίου, συμβολή με ρέμα	686042	4539524	ψηφιοποιημένο	
	130	κορυφή υψομέτρου 109.00μ (ΓΥΣ 1:5000)	686451	4539563	ψηφιοποιημένο	
	131	σημείο στο ρέμα Κήπος	687299	4539687	ψηφιοποιημένο	
	132	σημείο στον αγροτικό δρόμο προς Τριφύλλι	687612	4539701	μετρημένο	
	133	συμβολή αγροτικού δρόμου προς Τριφύλλι με αγροτικό δρόμο	688395	4540466	μετρημένο	
	134	συμβολή Ε.Ο. Αλεξανδρούπολης - Σουφλίου με αγροτικό δρόμο	689790	4540854	μετρημένο	
	135	σημείο στη ρεματιά, νοητή επέκταση ορίου χωραφιού	688013	4567609	ψηφιοποιημένο	
	136	σημείο ρεματιάς, νοητή επέκταση ορίου χωραφιού	688742	4567920	ψηφιοποιημένο	
	137	σημείο στο δασικό δρόμο, τομή με ρεματιά	689021	4567893	ψηφιοποιημένο	
	138	συμβολή δασικού δρόμου πρός Σιδηρώ με δασικό δρόμο	689095	4567477	μετρημένο	
	139	σημείο δασικού δρόμου πρός Σιδηρώ, τομή με ρεματιά	688998	4567352	μετρημένο	
	140	σημείο δασικού δρόμου προς Σιδηρώ, τομή με κορυφογραμμή (μονοπάτι)	688769	4567172	μετρημένο	
	141	σημείο πάνω στη στροφή του δασικού δρόμου, τομή με την κορυφογραμμή	688840	4566859	μετρημένο	
	142	συμβολή δασικού δρόμου με όριο χωραφιού	688909	4566346	μετρημένο	
	143	συμβολή ρεματιών	688684	4566236	ψηφιοποιημένο	
	144	συμβολή ρεματιών	688674	4566189	ψηφιοποιημένο	
	145	συμβολή ρεματιών	688908	4565422	ψηφιοποιημένο	
	146	συμβολή ρέματος Καδάνι με ρεματιά	690534	4564573	ψηφιοποιημένο	
	147	σημείο ρεματιάς, όριο δάσους - χωραφιών	690008	4563713	ψηφιοποιημένο	
	148	σημείο σε δασικό δρόμο, όριο δάσους - χωραφιών	690913	4563618	μετρημένο	
	149	σημείο στο ρέμα Καδάνι, τομή με ζώνη πυροπροστασίας	691161	4564876	ψηφιοποιημένο	
	150	συμβολή ρέματος Καδάνι με ρεματιά	691861	4565003	ψηφιοποιημένο	
	151	σημείο ρεματιάς	691839	4565619	ψηφιοποιημένο	

ΠΙΝΑΚΑΣ ΠΕΡΙΓΡΑΦΗΣ ΚΑΙ ΣΥΝΤΕΤΑΓΜΕΝΩΝ ΧΑΡΑΚΤΗΡΙΣΤΙΚΩΝ ΣΗΜΕΙΩΝ ΤΩΝ ΟΡΙΩΝ ΤΗΣ ΠΡΟΣΤΑΤΕΥΟΜΕΝΗΣ ΠΕΡΙΟΧΗΣ ΔΑΣΟΥΣ ΔΑΔΙΑΣ -ΛΕΥΚΙΜΜΗΣ - ΣΟΥΦΛΙΟΥ

Α/Α	ΣΗ-ΜΕΙΟ	ΠΕΡΙΓΡΑΦΗ	ΣΥΝ/ΝΗ Χ	ΣΥΝ/ΝΗ Υ	ΤΡΟΠΟΣ ΜΕΤΡΗΣΗΣ	ΤΡΙΓ.
	152	κορυφή λόφου υψομέτρου 144.10μ (ΓΥΣ 1:5000)	691822	4565685	ψηφιοποιημένο	
	153	σημείο συνάντησης μονοπατιού και κορυφογραμμής	691743	4566035	ψηφιοποιημένο	
	154	συμβολή δασικού δρόμου με μονοπάτι	692015	4566290	ψηφιοποιημένο	
	155	τριγωνομετρικό σημείο "Αμυγδαλιά" (ΓΥΣ 1:5000)	692196	4566408	ψηφιοποιημένο	τ
	156	σημείο στην κορυφογραμμή	692346	4566464	ψηφιοποιημένο	
	157	συμβολή δασικών δρόμων	692381	4566326	ψηφιοποιημένο	
	158	συμβολή δασικών δρόμων	692841	4566380	ψηφιοποιημένο	
	159	κορυφή υψομέτρου 109.90μ (ΓΥΣ 1:5000)	692961	4566527	ψηφιοποιημένο	
	160	σημείο στη ρεματιά, τομή με κορυφογραμμή	693158	4566743	ψηφιοποιημένο	
	161	συμβολή ρεματιών	693146	4566784	ψηφιοποιημένο	
	162	σημείο πάνω στο ρέμα Λελεκάν Νταμάρι, όρια χωραφιών	693358	4666879	ψηφιοποιημένο	
	163	σημείο στην Ε.Ο. Σουφλίου - Διδυμοτείχου, όριο χωραφιών	693867	4566886	μετρημένο	
	164	σημείο πάνω στο δρόμο προς Κοτρωνιά, συμβολή με δασικό δρόμο	681548	4565275	μετρημένο	
	165	σημείο πάνω στο δασικό δρόμο, τομή με ρεματιά (πάνω στην στροφή)	682071	4565354	μετρημένο	
	166	σημείο σε ρεματιά συμβολή με αυχένα	682627	4565165	ψηφιοποιημένο	
	167	σημείο πάνω στην στροφή του δασικού δρόμου	682573	4565051	ψηφιοποιημένο	
	168	σημείο σε κορυφογραμμή, εκεί που τελειώνει η απότομη κλίση	682473	4564936	ψηφιοποιημένο	
	169	συμβολή δασικού δρόμου και ρέματος	682483	4564574	μετρημένο	
	170	σημείο στο δασικό δρόμο, συμβολή με τη ρεματιά	682349	4564372	μετρημένο	
	171	κορυφή υψομέτρου 342.60μ (ΓΥΣ 1:5000)	682064	4564232	ψηφιοποιημένο	
	172	τριγωνομετρικό σημείο "Λαγός" (ΓΥΣ 1:5000)	681602	4563899	ψηφιοποιημένο	τ
	173	κορυφή υψομέτρου 368.80μ (ΓΥΣ 1:5000)	681712	4563594	ψηφιοποιημένο	
	174	κορυφή υψομέτρου 358.00μ (ΓΥΣ 1:5000)	681875	4563524	ψηφιοποιημένο	
	175	κορυφή υψομέτρου 312.90μ (ΓΥΣ 1:5000)	682256	4563325	ψηφιοποιημένο	
	176	συμβολή δασικών δρόμων	682361	4563223	μετρημένο	
	177	κορυφή υψομέτρου 313.00μ (ΓΥΣ 1:5000)	682457	4563129	ψηφιοποιημένο	
	178	σημείο στο δασικό δρόμο πάνω στην στροφή	682532	4563098	μετρημένο	
	179	συμβολή δασικών δρόμων	682866	4562940	μετρημένο	
	180	συμβολή δρόμου Γιαννούλης - Δαδιάς με δασικό δρόμο	683438	4562947	μετρημένο	
	181	σημείο στη κορυφογραμμή - όριο χωραφιών	683467	4562489	ψηφιοποιημένο	
	182	τομή ρέματος με κορυφογραμμή	684052	4562354	ψηφιοποιημένο	
	183	συμβολή ρέματος Καμηλοπόταμος με ρέμα	685539	4562768	ψηφιοποιημένο	
	184	συμβολή ρέματος Καμηλοπόταμος με ρέμα	686650	4562990	ψηφιοποιημένο	
	185	συμβολή ρέματος Καμηλοπόταμος με ρέμα	688864	4560904	ψηφιοποιημένο	
	186	σημείο στην κορυφογραμμή, αρχή δάσους	688746	4560731	ψηφιοποιημένο	
	187	σημείο στην κορυφογραμμή, πάνω στη στροφή του δασικού δρόμου	688731	4560468	ψηφιοποιημένο	
	188	σημείο πάνω στο δασικό δρόμο, όριο χωραφιού	688162	4559854	μετρημένο	
	189	κορυφή υψομέτρου 123.90μ (ΓΥΣ 1:5000)	687912	4559893	ψηφιοποιημένο	
	190	συμβολή δασικού δρόμου με μονοπάτι	687801	4559917	μετρημένο	
	191	συμβολή δρόμου Δαδιάς - Κορνοφωλιάς με δασικό δρόμο	687540	4559700	μετρημένο	
	192	συμβολή δρόμου Δαδιάς - Κορνοφωλιάς με δασικό δρόμο Δαδιάς - Φράγματος	686657	4559272	μετρημένο	
	193	κορυφή υψομέτρου 164.10μ (ΓΥΣ 1:5000)	686615	4559062	ψηφιοποιημένο	

ΠΙΝΑΚΑΣ ΠΕΡΙΓΡΑΦΗΣ ΚΑΙ ΣΥΝΤΕΤΑΓΜΕΝΩΝ ΧΑΡΑΚΤΗΡΙΣΤΙΚΩΝ ΣΗΜΕΙΩΝ ΤΩΝ ΟΡΙΩΝ ΤΗΣ ΠΡΟΣΤΑΤΕΥΟΜΕΝΗΣ ΠΕΡΙΟΧΗΣ ΔΑΣΟΥΣ ΔΑΔΙΑΣ -ΛΕΥΚΙΜΜΗΣ - ΣΟΥΦΛΙΟΥ

Α/Α	ΣΗ-ΜΕΙΟ	ΠΕΡΙΓΡΑΦΗ	ΣΥΝ/ΝΗ Χ	ΣΥΝ/ΝΗ Υ	ΤΡΟΠΟΣ ΜΕΤΡΗΣΗΣ	ΤΡΙΓ.
	194	σημείο στην στροφή του δασικού δρόμου Δαδιάς - φράγματος, πάνω στον αυχένα	686617	4558786	μετρημένο	
	195	σημείο στην στροφή του δασικού δρόμου, συμβολή με ρέμα	686538	4558692	μετρημένο	
	196	συμβολή δρόμου Δαδιάς - Γιαννούλης με δασικό δρόμο	686575	4558512	μετρημένο	
	197	σημείο στην στροφή του δρόμου Δαδιάς - Γιαννούλης, συμβολή με δασικό δρόμο	686234	4557822	μετρημένο	
	198	σημείο στο δασικό δρόμο, όριο χωραφιού	686124	4557837	μετρημένο	
	199	σημείο ορίου χωραφιού, συμβολή με ρέμα	686111	4557829	μετρημένο	
	200	συμβολή ρέματος Διαβολόρεμα με ρέμα	686281	4556717	ψηφιοποιημένο	
	201	σημείο ρέματος Λυγαριά στην αρχή της κοίτης	686023	4556733	ψηφιοποιημένο	
	202	σημείο δασικού δρόμου, τομή με συνέχεια ρέματος Λυγαριά	686084	4556628	μετρημένο	
	203	συμβολή δρόμου Δαδιάς - Γιαννούλης με δασικό δρόμο	686504	4556626	μετρημένο	
	204	συμβολή δρόμου Δαδιάς - Γιαννούλης με το δρόμο Λουτρού - Γιαννούλης	686456	4556563	μετρημένο	
	205	*καταργήθηκε*				
	206	*καταργήθηκε*				
	207	*καταργήθηκε*				
	208	συμβολή δρόμου Δαδιάς - Γιαννούλης με αγροτικό δρόμο	686593	4555781	μετρημένο	
	209	συμβολή δασικού δρόμου με όριο χωραφιού	686346	4555753	μετρημένο	
	210	τομή δασικού δρόμου με το όριο του οικισμού Δαδιά	686280	4555309	ψηφιοποιημένο	
	211	σημείο 5 ορίου οικισμού Δαδιά	686284	4555327	ψηφιοποιημένο	
	212	σημείο 6 ορίου οικισμού Δαδιά	686330	4555536	ψηφιοποιημένο	
	213	σημείο 7 ορίου οικισμού Δαδιά, συμβολή δρόμου Ε.Ο. - Δαδιάς με αγροτικό δρόμο	687161	4555387	μετρημένο	
	214	σημείο 8 ορίου οικισμού Δαδιά	687025	4554879	ψηφιοποιημένο	
	215	σημείο 1 ορίου οικισμού Δαδιά	686809	4554860	ψηφιοποιημένο	
	216	σημείο 2 ορίου οικισμού Δαδιά	686614	4554804	ψηφιοποιημένο	
	217	σημείο 3 ορίου οικισμού Δαδιά (στάνες)	686257	4554834	ψηφιοποιημένο	
	218	βραχώδεις κορυφή υψομέτρου 134.80μ (ΓΥΣ 1:5000)	685984	4554755	ψηφιοποιημένο	
	219	αρχή της ζώνης αντιπυρικής προστασίας	685891	4554701	ψηφιοποιημένο	
	220	συμβολή ρεματιών και αντιπυρικής ζώνης	686555	4554481	ψηφιοποιημένο	
	221	κορυφή βραχώδους λόφου υψομέτρου 152.30μ (ΓΥΣ 1:5000)	686701	4554429	ψηφιοποιημένο	
	222	συμβολή δρόμου με την είσοδο του οικοτουριστικού κέντρου	686910	4554463	ψηφιοποιημένο	
	223	αρχή ρεματιάς - όριο χωραφιού	686987	4554509	ψηφιοποιημένο	
	224	συμβολή ρεμάτων	687202	4554905	ψηφιοποιημένο	
	225	σημείο δρόμου από Δαδιά πρός Εθνική οδό, συμβολή με ρέμα	688020	4555848	μετρημένο	
	226	συμβολή δρόμου από Δαδιά πρός Εθνική οδό με όριο συρματοπερίφραξης	689122	4556087	μετρημένο	
	227	σημείο στο ρέμα	689065	4556785	ψηφιοποιημένο	
	228	σημείο ρέματος στο όριο του χωραφιού	688925	4558736	ψηφιοποιημένο	
	229	όριο χωραφιού	689041	4558735	μετρημένο	
	230	συμβολή δασικού δρόμου με όριο χωραφιού	689196	4558782	μετρημένο	
	231	σημείο πάνω στο δασικό δρόμο στο όριο του χωραφιού	689416	4558803	μετρημένο	
	232	συμβολή δρόμου προς Κορνοφωλιά με δασικό δρόμο	689450	4559045	μετρημένο	

ΠΙΝΑΚΑΣ ΠΕΡΙΓΡΑΦΗΣ ΚΑΙ ΣΥΝΤΕΤΑΓΜΕΝΩΝ ΧΑΡΑΚΤΗΡΙΣΤΙΚΩΝ ΣΗΜΕΙΩΝ ΤΩΝ ΟΡΙΩΝ ΤΗΣ ΠΡΟΣΤΑΤΕΥΟΜΕΝΗΣ ΠΕΡΙΟΧΗΣ ΔΑΣΟΥΣ ΔΑΔΙΑΣ -ΛΕΥΚΙΜΜΗΣ - ΣΟΥΦΛΙΟΥ

Α/Α	ΣΗ-ΜΕΙΟ	ΠΕΡΙΓΡΑΦΗ	ΣΥΝ/ΝΗ Χ	ΣΥΝ/ΝΗ Υ	ΤΡΟΠΟΣ ΜΕΤΡΗΣΗΣ	ΤΡΙΓ.
	233	συμβολή δρόμου προς Κορνοφωλιά με δασικό δρόμο	689077	4558989	μετρημένο	
	234	σημείο στην προέκταση του αγροτοδασικού δρόμου, όριο χωραφιού	689034	4559189	μετρημένο	
	235	σημείο πάνω στον αγροτοδασικό δρόμο στο όριο του χωραφιού	689450	4559201	μετρημένο	
	236	σημείο καμπής αγροτοδασικού δρόμου - όριο δάσους	689541	4559209	μετρημένο	
	237	σημείο καμπής αγροτοδασικού δρόμου - όριο χωραφιού	689849	4559302	μετρημένο	
	238	σημείο στον αγροτοδασικό δρόμο - όριο χωραφιού	689818	4559170	μετρημένο	
	239	σημείο πάνω στον αγροτοδασικό δρόμο στο όριο του χωραφιού	690343	4558760	μετρημένο	
	240	συμβολή δασικών δρόμων	690588	4558874	μετρημένο	
	241	τέλος δασικού δρόμου, όριο χωραφιού	690947	4558891	μετρημένο	
	242	σημείο στη ρεματιά - όριο χωραφιού	691063	4558807	ψηφιοποιημένο	
	243	συμβολή δρόμου Δαδιάς - Κορνοφωλιάς με ρεματιά	691087	4558584	μετρημένο	
	244	συμβολή δρόμων Κορνοφωλιάς - Μοναστηριού και Κορνοφωλιάς - Σουφλίου	692100	4558614	μετρημένο	
	245	συμβολή δρόμου Σουφλίου - Γιαννούλης με το δρόμο Κορνοφωλιάς - Σουφλίου	691572	4560815	μετρημένο	
	246	συμβολή δρόμου Σουφλίου - Γιαννούλης με δασικό δρόμο	691292	4562833	μετρημένο	
	247	συμβολή δρόμου Σουφλίου - Γιαννούλης με δασικό δρόμο	690819	4563427	μετρημένο	
	248	στην όχθη ποταμού, στην προέκταση της κορυφογραμμής	692283	4565108	ψηφιοποιημένο	
	249	πάνω στη καμπή του δρόμου, τομή με κορυφογραμμή	692447	4564595	μετρημένο	
	250	σημείο πάνω στο δρόμο στο όριο του χωραφιού	692097	4564045	μετρημένο	
	251	σημείο ρεματιάς στο όριο του χωραφιού	691194	4563237	ψηφιοποιημένο	
	252	όριο δάσους - χωραφιού	691013	4563625	μετρημένο	
	253	συμβολή μονοπατιού και δασικού δρόμου	690985	4563720	μετρημένο	
	254	διασταύρωση νέας χάραξης Ε.Ο. Αλεξανδρούπολης - Σουφλίου με το δρόμο πρός Δαδιά	692281	4555674	μετρημένο	
	255	συμβολή δασικών δρόμων	680189	4560174	μετρημένο	
	256	σημείο υψομέτρου 321.50μ (ΓΥΣ 1:5000)	680627	4559739	ψηφιοποιημένο	
	257	σημείο υψομέτρου 302.50μ (ΓΥΣ 1:5000)	681032	4559968	ψηφιοποιημένο	
	258	σημείο υψομέτρου 285.00μ (ΓΥΣ 1:5000)	681387	4560027	ψηφιοποιημένο	
	259	σημείο στη ρεματιά	681518	4559886	ψηφιοποιημένο	
	260	συμβολή ρεματιών	681840	4559691	ψηφιοποιημένο	
	261	σημείο δασικού δρόμου δρόμου προέκταση της ρεματιάς	681651	4559243	ψηφιοποιημένο	
	262	σημείο υψομέτρου 301.00μ (ΓΥΣ 1:5000)	681425	4558987	ψηφιοποιημένο	
	263	σημείο τομής κορυφογραμμής με ρεματιά	681244	4558642	ψηφιοποιημένο	
	264	σημείο δασικού δρόμου πάνω στην στροφή - νοητή προέκταση της ρεματιάς	680823	4558770	μετρημένο	
	265	συμβολή δασικών δρόμων	680164	4558610	μετρημένο	
	266	συμβολή δασικού δρόμου με δασικό δρόμο - αντιπυρική ζώνη	679959	4558331	μετρημένο	
	267	σημείο πάνω στο δασικό δρόμο - αντιπυρική ζώνη στο όριο του χωραφιού	679706	4558686	μετρημένο	
	268	όριο δάσους - χωραφιού	679377	4558714	ψηφιοποιημένο	

ΠΙΝΑΚΑΣ ΠΕΡΙΓΡΑΦΗΣ ΚΑΙ ΣΥΝΤΕΤΑΓΜΕΝΩΝ ΧΑΡΑΚΤΗΡΙΣΤΙΚΩΝ ΣΗΜΕΙΩΝ ΤΩΝ ΟΡΙΩΝ ΤΗΣ ΠΡΟΣΤΑΤΕΥΟΜΕΝΗΣ ΠΕΡΙΟΧΗΣ ΔΑΣΟΥΣ ΔΑΔΙΑΣ -ΛΕΥΚΙΜΜΗΣ - ΣΟΥΦΛΙΟΥ

Α/Α	ΣΗ-ΜΕΙΟ	ΠΕΡΙΓΡΑΦΗ	ΣΥΝ/ΝΗ Χ	ΣΥΝ/ΝΗ Υ	ΤΡΟΠΟΣ ΜΕΤΡΗΣΗΣ	ΤΡΙΓ.
	269	όριο χωραφιού	679577	4559374	ψηφιοποιημένο	
	270	σημείο πάνω στο δασικό δρόμο στο όριο του χωραφιού	679635	4559465	μετρημένο	
	271	όριο δάσους - χωραφιού	679962	4559816	ψηφιοποιημένο	
	272	σημείο δασικού δρόμου, τομή με όριο χωραφιού	680254	4559763	ψηφιοποιημένο	
	273	συμβολή ρέματος Λυγαριά με ρεματιά	682813	4559816	ψηφιοποιημένο	
	274	συμβολή ρέματος Λυγαριά με ρεματιά	684309	4559207	ψηφιοποιημένο	
	275	συμβολή ρέματος Λυγαριά με ρεματιά	684162	4558675	ψηφιοποιημένο	
	276	σημείο υψομέτρου 228.00μ (ΓΥΣ 1:5000)	684098	4558247	ψηφιοποιημένο	
	277	σημείο υψομέτρου 209.50μ (ΓΥΣ 1:5000)	683728	4558229	ψηφιοποιημένο	
	278	σημείο υψομέτρου 248.80μ (ΓΥΣ 1:5000)	683433	4558823	ψηφιοποιημένο	
	279	συμβολή δασικού δρόμου με δασικό δρόμο - αντιπυρική ζώνη	683371	4558904	μετρημένο	
	280	σημείο σε δασικό δρόμο - αντιπυρική ζώνη, τομή με ρεματιά	682906	4558992	μετρημένο	
	281	σημείο πάνω στην καμπή δασικού δρόμου - αντιπυρική ζώνης τομή με ρεματιά	682725	4559063	μετρημένο	
	282	συμβολή ρεματιών	682779	4559352	ψηφιοποιημένο	
	283	σημείο στο ρέμα Λυγαριά συμβολή με δασικό δρόμο	685825	4556914	ψηφιοποιημένο	
	284	συμβολή ρεματιών	684616	4556646	ψηφιοποιημένο	
	285	συμβολή ρεματιών	684328	4556828	ψηφιοποιημένο	
	286	τριγωνομετρικό σημείο "Τρούτουρο", υψόμετρο 231.00μ (ΓΥΣ 1:5000)	684515	4557429	ψηφιοποιημένο	τ
	287	σημείο τομής κορυφογραμμής με ρέμα Λυγαριά	685550	4557727	ψηφιοποιημένο	
	288	σημείο τομής κορυφογραμμής με ρέμα Λυγαριά	684559	4558523	ψηφιοποιημένο	
	289	σημείο στην κορυφογραμμή	684740	4558930	ψηφιοποιημένο	
	290	σημείο σε δασικό δρόμο, τομή με κορυφογραμμή	684740	4559041	μετρημένο	
	291	συμβολή δρόμου Δαδιάς - Γιαννούλης με δασικό δρόμο	685355	4559693	μετρημένο	
	292	συμβολή ρέματος Διαβολόρρεμα με ρεματιά	684873	4556225	ψηφιοποιημένο	
	293	σημείο πάνω στην στροφή του δασικού δρόμου Δαδιάς - Κοτρωνιάς, τομή με κορυφογραμμή	682751	4556463	μετρημένο	
	294	σημείο πάνω στην στροφή του δασικού δρόμου Δαδιάς - Κοτρωνιάς, τομή με κορυφογραμμή	681660	4556818	μετρημένο	
	295	συμβολή ρέματος Διαβολόρεμα με ρέμα	681536	4556898	ψηφιοποιημένο	
	296	συμβολή ρεμάτων	681327	4557392	ψηφιοποιημένο	
	297	σημείο πάνω στην στροφή του δασικού δρόμου, τομή με ρέμα	681359	4557593	μετρημένο	
	298	σημείο πάνω στην στροφή του δασικού δρόμου	682455	4557395	ψηφιοποιημένο	
	299	συμβολή ρεμάτων	683001	4557151	ψηφιοποιημένο	
	300	συμβολή ρεμάτων	682990	4557306	ψηφιοποιημένο	
	301	σημείο πάνω στο δασικό δρόμο - αντιπυρική ζώνη πάνω στην κορυφογραμμή	683228	4558103	ψηφιοποιημένο	
	302	σημείο στο Κοίλο ρέμα πάνω στην καμπή που αρχίζει η κορυφογραμμή	683285	4558211	ψηφιοποιημένο	
	303	συμβολή ρέματος Κοίλο με ρεματιά	683056	4558623	ψηφιοποιημένο	
	304	συμβολή δρόμου Δαδιάς - Γιαννούλης με μονοπάτι	684775	4559749	μετρημένο	

ΠΙΝΑΚΑΣ ΠΕΡΙΓΡΑΦΗΣ ΚΑΙ ΣΥΝΤΕΤΑΓΜΕΝΩΝ ΧΑΡΑΚΤΗΡΙΣΤΙΚΩΝ ΣΗΜΕΙΩΝ ΤΩΝ ΟΡΙΩΝ ΤΗΣ ΠΡΟΣΤΑΤΕΥΟΜΕΝΗΣ ΠΕΡΙΟΧΗΣ ΔΑΣΟΥΣ ΔΑΔΙΑΣ -ΛΕΥΚΙΜΜΗΣ - ΣΟΥΦΛΙΟΥ

Α/Α	ΣΗ-ΜΕΙΟ	ΠΕΡΙΓΡΑΦΗ	ΣΥΝ/ΝΗ Χ	ΣΥΝ/ΝΗ Υ	ΤΡΟΠΟΣ ΜΕΤΡΗΣΗΣ	ΤΡΙΓ.
	305	σημείο υψομέτρου 247.00μ στην κορυφή Κρατήρας (ΓΥΣ 1:5000)	686463	4553748	ψηφιοποιημένο	
	306	κορυφή λόφου υψομέτρου 258.40μ (ΓΥΣ 1:5000)	686426	4553328	ψηφιοποιημένο	
	307	σημείο πάνω στην κορυφογραμμή, αρχή ρέματος Καβαλάρης	686412	4553193	ψηφιοποιημένο	
	308	συμβολή δασικών δρόμων	686212	4553001	ψηφιοποιημένο	
	309	συμβολή ρέματος Λυκερτζώτικο με ρεματιά	686324	4552287	ψηφιοποιημένο	
	310	συμβολή ρέματος Λυκερτζώτικο με ρεματιά	685041	4552101	ψηφιοποιημένο	
	311	συμβολή ρεματιών	684460	4553278	ψηφιοποιημένο	
	312	αρχή ρεματιάς	684427	4553513	ψηφιοποιημένο	
	313	τριγωνομετρικό σημείο "Μεγάλη Κυπρίνα", υψόμετρο 450.42μ (ΓΥΣ 1:5000)	683802	4553105	ψηφιοποιημένο	τ
	314	τριγωνομετρικό σημείο "Μικρή Κυπρίνα", υψόμετρο 405.41μ (ΓΥΣ 1:5000)	683110	4553772	ψηφιοποιημένο	τ
	315	κορυφή υψομέτρου 378.00μ (ΓΥΣ 1:5000)	682437	4553570	ψηφιοποιημένο	
	316	κορυφή υψομέτρου 353.00μ (ΓΥΣ 1:5000)	681979	4553049	ψηφιοποιημένο	
	317	τριγωνομετρικό σημείο "Γκαμήλα", υψόμετρο 385.57μ (ΓΥΣ 1:5000)	680764	4552423	ψηφιοποιημένο	τ
	318	τριγωνομετρικό σημείο "Σταυρός", υψόμετρο 603.59μ (ΓΥΣ 1:5000)	679279	4551454	ψηφιοποιημένο	τ
	319	συμβολή ρεματιών	679687	4551339	ψηφιοποιημένο	
	320	συμβολή ρεμάτων	680586	4551385	ψηφιοποιημένο	
	321	τέλος ρεματιάς - σημείο κορυφογραμμής	682326	4551524	ψηφιοποιημένο	
	322	τέλος ρεματιάς - σημείο κορυφογραμμής	682556	4550925	ψηφιοποιημένο	
	323	κορυφή υψομέτρου 301.50μ (ΓΥΣ 1:5000)	682649	4550996	ψηφιοποιημένο	
	324	κορυφή υψομέτρου 218.10μ (ΓΥΣ 1:5000)	682991	4551488	ψηφιοποιημένο	
	325	συμβολή ρεμάτων	683416	4551712	ψηφιοποιημένο	
	326	συμβολή ρεμάτων	683283	4551189	ψηφιοποιημένο	
	327	συμβολή ρεμάτων	683414	4551033	ψηφιοποιημένο	
	328	συμβολή ρεμάτων	683474	4550818	ψηφιοποιημένο	
	329	συμβολή ρεμάτων	683711	4550512	ψηφιοποιημένο	
	330	συμβολή ρεματιάς με κορυφογραμμή και μονοπάτι	683925	4550407	ψηφιοποιημένο	
	331	συμβολή ρεματιάς με μονοπάτι	683741	4550039	ψηφιοποιημένο	
	332	κορυφή υψομέτρου 286.10μ (ΓΥΣ 1:5000)	683592	4549616	ψηφιοποιημένο	
	333	τομή κορυφογραμμής με ρέμα Κόνιαρη - συμβολή με ρεματιά	684645	4549903	ψηφιοποιημένο	
	334	συμβολή ρέματος Κόνιαρη με ρεματιά	684825	4549268	ψηφιοποιημένο	
	335	συμβολή ρεματιών	684519	4549354	ψηφιοποιημένο	
	336	σημείο υψομέτρου 299.00μ (ΓΥΣ 1:5000)	683913	4549204	ψηφιοποιημένο	
	337	σημείο νοητής τομής δύο κορυφογραμμών	683619	4549063	ψηφιοποιημένο	
	338	σημείο σε ρεματιά, συμβολή με μονοπάτι	683973	4548738	ψηφιοποιημένο	
	339	συμβολή ρεματιάς με ρέμα Κόνιαρη	684895	4548953	ψηφιοποιημένο	
	340	συμβολή ρέματος Κόνιαρη με κορυφογραμμή	685199	4548599	ψηφιοποιημένο	
	341	κορυφή υψομέτρου 284.50μ (ΓΥΣ 1:5000)	684447	4548269	ψηφιοποιημένο	
	342	τομή κορυφογραμμής με ρέμα Λυκόρρεμα	684524	4547710	ψηφιοποιημένο	
	343	συμβολή ρέματος Λυκόρρεμα με ρέμα Ξέφωτο	685076	4547353	ψηφιοποιημένο	
	344	συμβολή ρέματος Ξέφωτο με ρέμα	684378	4546975	ψηφιοποιημένο	
	345	συμβολή ρεματιών	684126	4546682	ψηφιοποιημένο	
	346	συμβολή δασικών δρόμων	684629	4546364	ψηφιοποιημένο	
	347	συμβολή ρέματος Ξεριά με ρέμα	685312	4545953	ψηφιοποιημένο	
	348	σημείο στη στροφή ρέματος Ξεριά	686420	4545357	ψηφιοποιημένο	
	349	συμβολή κορυφογραμμής με μονοπάτι	686532	4545523	ψηφιοποιημένο	
	350	συμβολή ρεματιών	686715	4545866	ψηφιοποιημένο	
	351	συμβολή ρέματος Λυκόρρεμα με ρεματιά	687253	4545736	ψηφιοποιημένο	

ΠΙΝΑΚΑΣ ΠΕΡΙΓΡΑΦΗΣ ΚΑΙ ΣΥΝΤΕΤΑΓΜΕΝΩΝ ΧΑΡΑΚΤΗΡΙΣΤΙΚΩΝ ΣΗΜΕΙΩΝ ΤΩΝ ΟΡΙΩΝ ΤΗΣ ΠΡΟΣΤΑΤΕΥΟΜΕΝΗΣ ΠΕΡΙΟΧΗΣ ΔΑΣΟΥΣ ΔΑΔΙΑΣ -ΛΕΥΚΙΜΜΗΣ - ΣΟΥΦΛΙΟΥ

Α/Α	ΣΗ-ΜΕΙΟ	ΠΕΡΙΓΡΑΦΗ	ΣΥΝ/ΝΗ Χ	ΣΥΝ/ΝΗ Υ	ΤΡΟΠΟΣ ΜΕΤΡΗΣΗΣ	ΤΡΙΓ.
	352	σημείο ρέματος - συμβολή με μονοπάτι	687369	4546410	ψηφιοποιημένο	
	353	συμβολή ρέματος Πέρασμα με ρεματιά	689208	4549230	μετρημένο	
	354	συμβολή ρέματος Πέρασμα με ρεματιά	688230	4549857	ψηφιοποιημένο	
	355	συμβολή δασικών δρόμων	688118	4550176	ψηφιοποιημένο	
	356	συμβολή δασικών δρόμων	688115	4550383	ψηφιοποιημένο	
	357	σημείο συμβολής κορυφογραμμών	687932	4550376	ψηφιοποιημένο	
	358	συμβολή ρέματος Μαυρόρεμα με ρέμα	687941	4551282	ψηφιοποιημένο	
	359	σημείο στο ρέμα Μαυρόρεμα	688843	4551597	ψηφιοποιημένο	
	360	σημείο υψομέτρου 288.30μ (ΓΥΣ 1:5000)	688864	4551879	ψηφιοποιημένο	
	361	σημείο στην κορυφογραμμή	689033	4552671	ψηφιοποιημένο	
	362	τριγωνομετρικό σημείο "Ψηλοκορυφή", υψόμετρο 257.92μ (ΓΥΣ 1:5000)	689910	4553044	ψηφιοποιημένο	τ
	363	κορυφή υψομέτρου 162.00μ (ΓΥΣ 1:5000)	690822	4554302	ψηφιοποιημένο	
	364	σημείο υψομέτρου 98.20μ (ΓΥΣ 1:5000)	691270	4555111	ψηφιοποιημένο	
	365	τομή κορυφογραμμής με το όριο του οικισμού Λυκόφη	691902	4554870	ψηφιοποιημένο	
	366	σημείο 4 του ορίου του οικισμού Λυκόφη	691931	4554940	ψηφιοποιημένο	
	367	σημείο τομής των ορίων 4 και 5 του οικισμού Λυκόφη με τη νέα χάραξη Ε.Ο Αλεξανδρούπολης - Σουφλίου	692049	4554945	ψηφιοποιημένο	
	368	συμβολή ρέματος Πέρασμα με ρέμα	689371	4549241	ψηφιοποιημένο	
	369	σημείο ρέματος - τέλος πρανούς	689218	4549480	ψηφιοποιημένο	
	370	συμβολή δασικού δρόμου με ρεματιά	690621	4550938	ψηφιοποιημένο	
	371	συμβολή ρέματος με ρεματιά	690732	4550842	ψηφιοποιημένο	
	372	συμβολή δασικού δρόμου με ρέμα	691006	4551322	ψηφιοποιημένο	
	373	τριγωνομετρικό σημείο "Ραντάρ Λευκίμμης", υψόμετρο 626.92μ (ΓΥΣ 1:5000)	679202	4550619	ψηφιοποιημένο	τ
	374	κορυφή υψομέτρου 426.30μ (ΓΥΣ 1:5000)	678467	4549542	ψηφιοποιημένο	
	375	σημείο συμβολής ζώνης αντιπυρικής προστασίας με ρέμα	677999	4546883	ψηφιοποιημένο	
	376	συμβολή ρέματος με ρεματιά	678095	4547106	ψηφιοποιημένο	
	377	κορυφή υψομέτρου 265.80μ (ΓΥΣ 1:5000)	678379	4546992	ψηφιοποιημένο	
	378	κορυφή υψομέτρου 299.85μ (ΓΥΣ 1:5000)	678727	4547162	ψηφιοποιημένο	
	379	κορυφή υψομέτρου 341.30μ (ΓΥΣ 1:5000)	678876	4547566	ψηφιοποιημένο	
	380	τριγωνομετρικό σημείο "Ταύρος", υψόμετρο 480.34μ (ΓΥΣ 1:5000)	679147	4548270	ψηφιοποιημένο	τ
	381	κορυφή υψομέτρου 494.50μ (ΓΥΣ 1:5000)	679857	4549185	ψηφιοποιημένο	
	382	τριγωνομετρικό σημείο "Βελόνη", υψόμετρο 641.47μ (ΓΥΣ 1:5000)	680019	4549923	ψηφιοποιημένο	τ
	383	συμβολή δρόμου προς ρανταρ Λευκίμμης με δασικό δρόμο	680234	4550031	μετρημένο	
	384	κορυφή υψομέτρου 454.00μ (ΓΥΣ 1:5000)	680284	4550089	ψηφιοποιημένο	
	385	κορυφή υψομέτρου 517.00μ (Σουβλερόν) (ΓΥΣ 1:5000)	680890	4549732	ψηφιοποιημένο	
	386	κορυφή υψομέτρου 465.50μ (Σουβλερόν) (ΓΥΣ 1:5000)	681246	4549350	ψηφιοποιημένο	
	387	τέλος δασικού δρόμου πρός τριγωνομετρικό σημείο Γερακίνα	682274	4549172	μετρημένο	
	388	σημείο σε δασικό δρόμο, συμβολή με ρεματιά	681794	4548303	μετρημένο	
	389	συμβολή ρέματος Ξέφωτο με ρέμα	682350	4546960	ψηφιοποιημένο	
	390	σημείο τομής δασικού ασφαλτόδρομου προς Τρείς Βρύσες με δασικό δρόμο	674585	4551129	μετρημένο	
	391	σημείο τομής δασικού ασφαλτόδρομου προς Τρείς Βρύσες με τον παλιό δασικό δρόμο	675562	4551183	μετρημένο	
	392	συμβολή δασικού ασφαλτόδρομου προς Τρείς Βρύσες με το δρόμο Λουτρού - Δαδιάς	675622	4551058	μετρημένο	

ΠΙΝΑΚΑΣ ΠΕΡΙΓΡΑΦΗΣ ΚΑΙ ΣΥΝΤΕΤΑΓΜΕΝΩΝ ΧΑΡΑΚΤΗΡΙΣΤΙΚΩΝ ΣΗΜΕΙΩΝ ΤΩΝ ΟΡΙΩΝ ΤΗΣ ΠΡΟΣΤΑΤΕΥΟΜΕΝΗΣ ΠΕΡΙΟΧΗΣ ΔΑΣΟΥΣ ΔΑΔΙΑΣ -ΛΕΥΚΙΜΜΗΣ - ΣΟΥΦΛΙΟΥ

Α/Α	ΣΗ-ΜΕΙΟ	ΠΕΡΙΓΡΑΦΗ	ΣΥΝ/ΝΗ Χ	ΣΥΝ/ΝΗ Υ	ΤΡΟΠΟΣ ΜΕΤΡΗΣΗΣ	ΤΡΙΓ.
	393	συμβολή δρόμου Λουτρού - Δαδιάς με ρέμα	676289	4551366	μετρημένο	
	394	κορυφή υψομέτρου 450.00μ (ΓΥΣ 1:5000)	676706	4550498	ψηφιοποιημένο	
	395	κορυφή υψομέτρου 421.00μ (ΓΥΣ 1:5000)	676637	4549701	ψηφιοποιημένο	
	396	συμβολή ρεματιών	675780	4547757	ψηφιοποιημένο	
	397	συμβολή ρεματιών	675483	4546368	ψηφιοποιημένο	
	398	συμβολή ρεματιάς με ρέμα Φυτέματα	675432	4545258	ψηφιοποιημένο	
	399	συμβολή ρεματιάς με ρέμα Φυτέματα	674705	4545947	ψηφιοποιημένο	
	400	συμβολή ρεματιάς με ρέμα Φυτέματα	674206	4546167	ψηφιοποιημένο	
	401	συμβολή ρεματιάς με ρέμα Φυτέματα	673258	4547548	ψηφιοποιημένο	
	402	σημείο στη στροφή του ρέματος Ξεριάς	686793	4544974	ψηφιοποιημένο	
	403	σημείο στο ρέμα Ξεριάς, συμβολή με δασικό δρόμο	687111	4544833	ψηφιοποιημένο	
	404	τομή κορυφογραμμής με ρεματιά	686451	4544348	ψηφιοποιημένο	
	405	συμβολή ρεματιάς με ρέμα	686525	4544001	ψηφιοποιημένο	
	406	συμβολή ρέματος με ρεματιά	685557	4543284	ψηφιοποιημένο	
	407	συμβολή δασικού δρόμου με ρεματιά	685013	4543839	ψηφιοποιημένο	
	408	συμβολή δασικών δρόμων	684352	4543896	ψηφιοποιημένο	
	409	συμβολή δασικών δρόμων	684032	4545265	ψηφιοποιημένο	
	410	κορυφή υψομέτρου 248.10μ (ΓΥΣ 1:5000)	683903	4545861	ψηφιοποιημένο	
	411	κορυφή υψομέτρου 241.20μ (ΓΥΣ 1:5000)	683760	4546135	ψηφιοποιημένο	
	412	συμβολή ρεματιών	683330	4546326	ψηφιοποιημένο	
	413	σημείο τομής ρεματιάς με κορυφογραμμή	683041	4546126	ψηφιοποιημένο	
	414	σημείο κορυφής Σαράντα Σπίτια, υψομέτρου 294.40μ (ΓΥΣ 1:5000)	682323	4545884	ψηφιοποιημένο	
	415	αρχή ρέματος - όριο χωραφιού	681713	4545782	ψηφιοποιημένο	
	416	συμβολή ρεματιών	681917	4545186	ψηφιοποιημένο	
	417	σημείο τομής ρεματιάς με δρόμο	682042	4545355	ψηφιοποιημένο	
	418	σημείο στον αυχένα σε όριο χωραφιού	682215	4545224	ψηφιοποιημένο	
	419	συμβολή δρόμου Λευκίμμης - Δαδιάς, συμβολή με ρεματιά	682237	4545074	μετρημένο	
	420	κορυφή υψομέτρου 298.85μ (ΓΥΣ 1:5000)	681917	4544616	ψηφιοποιημένο	
	421	κορυφή υψομέτρου 286.50μ (ΓΥΣ 1:5000)	681485	4544715	ψηφιοποιημένο	
	422	συμβολή ρεματιών	681303	4545001	ψηφιοποιημένο	
	423	κορυφή υψομέτρου 276.10μ (ΓΥΣ 1:5000)	680987	4544841	ψηφιοποιημένο	
	424	σημείο στην κορυφογραμμή	681198	4544630	ψηφιοποιημένο	
	425	κορυφή υψομέτρου 280,10μ (ΓΥΣ 1:5000)	680716	4544160	ψηφιοποιημένο	
	426	κορυφή υψομέτρου 239.90μ (ΓΥΣ 1:5000)	680728	4543231	ψηφιοποιημένο	
	427	συμβολή ρεματιών - όριο χωραφιού	681080	4543099	ψηφιοποιημένο	
	428	συμβολή ρεματιάς με ζώνη αντιπυρικής προστασίας	681865	4540835	ψηφιοποιημένο	
	429	συμβολή ρεματιάς - δασικού δρόμου και όχθη Μεγάλου Ρέματος	682175	4539785	ψηφιοποιημένο	
	430	σημείο στην στροφή του δασικού δρόμου, συμβολή με ρέμα	678545	4546779	μετρημένο	
	431	συμβολή δασικών δρόμων	679632	4546978	μετρημένο	
	432	συμβολή δασικού δρόμου με μονοπάτι	679898	4546784	μετρημένο	
	433	συμβολή δασικού δρόμου με αγροτοδασικό δρόμο	680301	4546888	μετρημένο	
	434	συμβολή ρεματιών	680559	4546919	ψηφιοποιημένο	
	435	συμβολή ρεματιών	680392	4546564	ψηφιοποιημένο	
	436	συμβολή δασικών δρόμων (ποτίστρα)	680779	4546572	μετρημένο	
	437	στροφή δασικού δρόμου	680846	4546631	μετρημένο	
	438	σημείο στο δασικό δρόμο	681150	4546443	μετρημένο	
	439	συμβολή δασικών δρόμων	680747	4546369	μετρημένο	
	440	συμβολή δρόμου Λευκίμμης - Βυρίνης με δασικό δρόμο	680405	4545653	μετρημένο	
	441	συμβολή ρεματιών	680327	4544977	ψηφιοποιημένο	

ΠΙΝΑΚΑΣ ΠΕΡΙΓΡΑΦΗΣ ΚΑΙ ΣΥΝΤΕΤΑΓΜΕΝΩΝ ΧΑΡΑΚΤΗΡΙΣΤΙΚΩΝ ΣΗΜΕΙΩΝ ΤΩΝ ΟΡΙΩΝ ΤΗΣ ΠΡΟΣΤΑΤΕΥΟΜΕΝΗΣ ΠΕΡΙΟΧΗΣ ΔΑΣΟΥΣ ΔΑΔΙΑΣ -ΛΕΥΚΙΜΜΗΣ - ΣΟΥΦΛΙΟΥ

Α/Α	ΣΗ-ΜΕΙΟ	ΠΕΡΙΓΡΑΦΗ	ΣΥΝ/ΝΗ Χ	ΣΥΝ/ΝΗ Υ	ΤΡΟΠΟΣ ΜΕΤΡΗΣΗΣ	ΤΡΙΓ.
	442	συμβολή δασικού δρόμου δρόμου με ρεματιά	680644	4544753	μετρημένο	
	443	συμβολή δασικού δρόμου με όριο χωραφιού	680329	4544181	μετρημένο	
	444	σημείο στην καμπή του δασικού δρόμου - όριο χωραφιού	680062	4544383	μετρημένο	
	445	συμβολή δασικού δρόμου με ρεματιά	680069	4544470	μετρημένο	
	446	συμβολή ρεματιών	679857	4544415	ψηφιοποιημένο	
	447	συμβολή δασικού δρόμου με ρεματιά	679682	4544677	μετρημένο	
	448	συμβολή δασικών δρόμων	679599	4545056	μετρημένο	
	449	σημείο στην στροφή του δασικού δρόμου, όριο χωραφιού	679486	4545272	μετρημένο	
	450	σημείο στη ρεματιά	679324	4545443	ψηφιοποιημένο	
	451	σημείο τομής δύο ρεματιών	679174	4545642	ψηφιοποιημένο	
	452	σημείο στη ρεματιά	679045	4545683	ψηφιοποιημένο	
	453	συμβολή δασικού δρόμου με όριο χωραφιού	678751	4546104	μετρημένο	
	454	συμβολή δασικών δρόμων	678598	4546233	μετρημένο	
	455	συμβολή ρεματιών	678476	4546410	ψηφιοποιημένο	
	456	*καταργήθηκε*				
	457	*καταργήθηκε*				
	458	*καταργήθηκε*				
	459	συμβολή ρεμάτων	679294	4543306	ψηφιοποιημένο	
	460	συμβολή ρέματος με ρεματιά	679373	4543478	ψηφιοποιημένο	
	461	συμβολή ρεματιών	679487	4543457	ψηφιοποιημένο	
	462	συμβολή δρόμου Λευκίμμης - Πεσσάνης και ρεματιάς	679915	4543387	μετρημένο	
	463	συμβολή δασικού δρόμου με ρεματιά και όριο χωραφιού	679946	4542896	μετρημένο	
	464	όριο χωραφιού με δάσος	680167	4543105	μετρημένο	
	465	τέλος δασικού δρόμου - όριο χωραφιού	680278	4543048	μετρημένο	
	466	όριο χωραφιού	680666	4542841	ψηφιοποιημένο	
	467	συμβολή δασικού δρόμου με αγροτοδασικό δρόμο	680514	4542477	μετρημένο	
	468	συμβολή δασικού δρόμου με όριο χωραφιού	680515	4542167	μετρημένο	
	469	όριο δάσους - χωραφιών	680689	4541874	ψηφιοποιημένο	
	470	σημείο στη ρεματιά, όριο δάσους - χωραφιών	680847	4541824	ψηφιοποιημένο	
	471	σημείο στην στροφή του δασικού δρόμου - συμβολή με κορυφογραμμή	680576	4541614	μετρημένο	
	472	σημείο υψομέτρου 143.00μ (ΓΥΣ 1:5000)	680460	4541812	ψηφιοποιημένο	
	473	συμβολή δασικών δρόμων	680350	4542146	μετρημένο	
	474	συμβολή ρεματιών	680239	4542537	ψηφιοποιημένο	
	475	συμβολή ρεματιάς με ρέμα Παλληκάρι	679892	4541888	ψηφιοποιημένο	
	476	συμβολή ρέματος με ρέμα Παλληκάρι	679203	4542548	ψηφιοποιημένο	
	477	συμβολή δρόμου Λευκίμμης Πεσσάνης με ρέμα Φυτέματα	679227	4542844	ψηφιοποιημένο	
	478	*καταργήθηκε*				
	479	*καταργήθηκε*				
	480	*καταργήθηκε*				
	481	συμβολή δασικού δρόμου με μονοπάτι	687516	4546521	μετρημένο	
	482	όριο χωραφιού - πρανές ρεματιάς	687812	4546705	μετρημένο	
	483	όριο χωραφιού επί δασικού δρόμου - ζώνης αντιπυρικής προστασίας	687825	4546748	μετρημένο	
	484	συμβολή δασικού δρόμου - ζώνης πυροπροστασίας με δασικό δρόμο (προς SPA Δήμου Τυχερού)	688041	4546944	μετρημένο	
	485	συμβολή δασικού δρόμου - ζώνης πυροπροστασίας με ρέμα	688149	4547057	μετρημένο	
	486	συμβολή δασικού δρόμου - ζώνης πυροπροστασίας με μικρό ρέμα	688439	4547558	μετρημένο	

ΠΙΝΑΚΑΣ ΠΕΡΙΓΡΑΦΗΣ ΚΑΙ ΣΥΝΤΕΤΑΓΜΕΝΩΝ ΧΑΡΑΚΤΗΡΙΣΤΙΚΩΝ ΣΗΜΕΙΩΝ ΤΩΝ ΟΡΙΩΝ ΤΗΣ ΠΡΟΣΤΑΤΕΥΟΜΕΝΗΣ ΠΕΡΙΟΧΗΣ ΔΑΣΟΥΣ ΔΑΔΙΑΣ -ΛΕΥΚΙΜΜΗΣ - ΣΟΥΦΛΙΟΥ

Α/Α	ΣΗ-ΜΕΙΟ	ΠΕΡΙΓΡΑΦΗ	ΣΥΝ/ΝΗ Χ	ΣΥΝ/ΝΗ Υ	ΤΡΟΠΟΣ ΜΕΤΡΗΣΗΣ	ΤΡΙΓ.
	487	συμβολή δασικού δρόμου με ζώνη πυροπροστασίας	688742	4548207	μετρημένο	
	488	συμβολή δασικού δρόμου - ζώνης πυροπροστασίας με χωματόδρομο	689111	4548847	μετρημένο	
	489	συμβολή ρεμάτων	689503	4549764	ψηφιοποιημένο	
	490	συμβολή ρεμάτων	689712	4550070	ψηφιοποιημένο	
	491	κορυφή υψομέτρου 50.50μ (ΓΥΣ 1:5000)	689739	4550219	ψηφιοποιημένο	
	492	συμβολή δασικού δρόμου με την όχθη του ρέματος	690001	4550327	ψηφιοποιημένο	
	493	σημείο σε δασικό δρόμο, στην αρχή του πρανούς	690160	4550316	ψηφιοποιημένο	
	494	συμβολή Ε.Ο. Αλεξανδρούπολης - Σουφλίου με δασικό δρόμο	691249	4551551	μετρημένο	
	495	συμβολή ρεματιών	676349	4549597	ψηφιοποιημένο	
	496	συμβολή ρεματιών	675808	4548744	ψηφιοποιημένο	
	497	κορυφή υψομέτρου 245.30μ (ΓΥΣ 1:5000)	681244	4542921	ψηφιοποιημένο	
	498	κορυφή υψομέτρου 221.00μ (ΓΥΣ 1:5000)	680897	4542707	ψηφιοποιημένο	
	499	κορυφή υψομέτρου 182.00μ (ΓΥΣ 1:5000)	680623	4542643	ψηφιοποιημένο	
	500	όριο χωραφιού	680652	4542783	ψηφιοποιημένο	
	501	συμβολή δασικού δρόμου - όριο χωραφιού	680687	4541540	μετρημένο	
	502	συμβολή δασικού δρόμου με κορυφογραμμή	681054	4541077	μετρημένο	
	503	κορυφή υψομέτρου 169.20μ (ΓΥΣ 1:5000)	681413	454122	ψηφιοποιημένο	
	504	όριο χωραφιού	681417	4541243	ψηφιοποιημένο	
	505	συμβολή δασικού δρόμου με όριο χωραφιού	681522	4541239	ψηφιοποιημένο	
	506	συμβολή δασικών δρόμων και όριο χωραφιού	681760	4541227	ψηφιοποιημένο	
	507	συμβολή δασικού δρόμου με όριο χωραφιού	679300	4546629	μετρημένο	
	508	σημείο στην κορυφογραμμή	686884	4545178	ψηφιοποιημένο	
	509	συμβολή δασικού δρόμου με όριο χωραφιού	687127	4545100	ψηφιοποιημένο	
	510	συμβολή δασικού δρόμου με το ρέμα Ξεριάς	687283	4544722	ψηφιοποιημένο	
	511	συμβολή ρέματος Ξεριάς με ρέμα	687574	4543841	ψηφιοποιημένο	
	512	συμβολή ρέματος με δασικό δρόμο	687475	4543854	ψηφιοποιημένο	
	513	συμβολή αγροτοδασικού δρόμου με δρόμο Προβατώνα - Λευκίμμης	687511	4543471	μετρημένο	
	514	συμβολή δρόμου Προβατώνα - Λευκίμμης με αγροτοδασικό δρόμο	687010	4543351	μετρημένο	
	515	συμβολή αγροτοδασικού δρόμου με όριο χωραφιού	686664	4542536	ψηφιοποιημένο	
	516	όριο δάσους - χωραφιού	686819	4542438	ψηφιοποιημένο	
	517	όριο δάσους - χωραφιού	687019	4542530	ψηφιοποιημένο	
	518	συμβολή αγροτοδασικού δρόμου με όριο χωραφιού	687776	4542518	ψηφιοποιημένο	
	519	συμβολή αγροτοδασικού δρόμου με όριο χωραφιού	687833	4542556	ψηφιοποιημένο	
	520	όριο δάσους - χωραφιού	687402	4542023	ψηφιοποιημένο	
	521	συμβολή αγροτοδασικού δρόμου με όριο χωραφιού	687338	4541876	ψηφιοποιημένο	
	522	συμβολή αγροτοδασικού δρόμου με χωματόδρομο Λευκίμμης - Ε.Ο.	686613	4541430	μετρημένο	
	523	συμβολή δρόμου Λευκίμμης - Ε.Ο. με δρόμο Λευκίμμης - Τριφυλλιού	686364	4541460	μετρημένο	
	524	συμβολή αγροτοδασικού δρόμου με ρέμα	686343	4541117	μετρημένο	
	525	συμβολή ρέματος με αγροτοδασικό δρόμο	686721	4540829	ψηφιοποιημένο	
	526	συμβολή αγροτοδασικών δρόμων	686926	4540702	ψηφιοποιημένο	
	527	συμβολή αγροτοδασικού δρόμου με όριο χωραφιού	686992	4540617	ψηφιοποιημένο	
	528	όριο χωραφιού	686910	4540482	ψηφιοποιημένο	
	529	όριο χωραφιού, συμβολή με ρέμα	687035	4540304	ψηφιοποιημένο	

ΠΙΝΑΚΑΣ ΠΕΡΙΓΡΑΦΗΣ ΚΑΙ ΣΥΝΤΕΤΑΓΜΕΝΩΝ ΧΑΡΑΚΤΗΡΙΣΤΙΚΩΝ ΣΗΜΕΙΩΝ ΤΩΝ ΟΡΙΩΝ ΤΗΣ ΠΡΟΣΤΑΤΕΥΟΜΕΝΗΣ ΠΕΡΙΟΧΗΣ ΔΑΣΟΥΣ ΔΑΔΙΑΣ -ΛΕΥΚΙΜΜΗΣ - ΣΟΥΦΛΙΟΥ

Α/Α	ΣΗ-ΜΕΙΟ	ΠΕΡΙΓΡΑΦΗ	ΣΥΝ/ΝΗ Χ	ΣΥΝ/ΝΗ Υ	ΤΡΟΠΟΣ ΜΕΤΡΗΣΗΣ	ΤΡΙΓ.
	530	συμβολή ορίου Σουφλίου με την παλιά Ε.Ο. Αλεξανδρούπολης - Σουφλίου	693556	4563719	ψηφιοποιημένο	
	531	συμβολή ορίου Σουφλίου με την παλιά Ε.Ο. Αλεξανδρούπολης - Σουφλίου	692719	4561548	ψηφιοποιημένο	
	532	τομή ορίου οικισμού Κορνοφωλιά με τη νέα χάραξη της Ε.Ο. Αλεξανδρούπολης - Σουφλίου	692489	4558927	ψηφιοποιημένο	
	533	τομή ορίου οικισμού Κορνοφωλιά με τη νέα χάραξη της Ε.Ο. Αλεξανδρούπολης - Σουφλίου	692620	4557743	ψηφιοποιημένο	
	534	συμβολή ορίου οικισμού Λυκόφη με τη νέα χάραξη της Ε.Ο. Αλεξανδρούπολης - Σουφλίου	691849	4554741	ψηφιοποιημένο	
	535	συμβολή ορίου οικισμού Προβατώνα με Ε.Ο. Αλεξανδρούπολης - Σουφλίου	689659	4544242	ψηφιοποιημένο	
	536	συμβολή ορίου οικισμού Προβατώνα με Ε.Ο. Αλεξανδρούπολης - Σουφλίου	689691	4543421	ψηφιοποιημένο	
	537	συμβολή αγροτικών δρόμων	688820	4540371	μετρημένο	
	538	συμβολή αγροτικού δρόμου με Φλέβα ρέμα	689187	4540784	μετρημένο	
	539	στροφή του δασικού δρόμου, τομή με ρεματιά	681666	4565200	μετρημένο	
	540	στροφή δασικού δρόμου	690581	4559123	μετρημένο	
	541	στροφή δασικού δρόμου	690792	4559138	μετρημένο	
	542	σημείο στο δασικό δρόμο, όριο χωραφιού	690797	4559046	μετρημένο	
	543	συμβολή δασικών δρόμων	685225	4556955	ψηφιοποιημένο	
	544	συμβολή παράκαμψης Σουφλίου με Ε.Ο Σουφλίου - Διδυμοτείχου	693678	4564638	μετρημένο	
	545	συμβολή δασικών δρόμων	684713	4543887	ψηφιοποιημένο	
	1001	σημείο Ε.Ο. Σουφλίου - Διδυμοτείχου	693934	4568104	μετρημένο	
	1002	σημείο Ε.Ο. Σουφλίου - Διδυμοτείχου	693917	4567901	μετρημένο	
	1003	σημείο Ε.Ο. Σουφλίου - Διδυμοτείχου	693895	4567650	μετρημένο	
	1004	σημείο Ε.Ο. Σουφλίου - Διδυμοτείχου	693871	4567326	μετρημένο	
	1005	σημείο Ε.Ο. Σουφλίου - Διδυμοτείχου	693865	4567201	μετρημένο	
	1006	σημείο Ε.Ο. Σουφλίου - Διδυμοτείχου	693899	4565703	μετρημένο	
	1007	σημείο Ε.Ο. Σουφλίου - Διδυμοτείχου	693887	4565516	μετρημένο	
	1008	σημείο Ε.Ο. Σουφλίου - Διδυμοτείχου	693853	4565361	μετρημένο	
	1009	σημείο Ε.Ο. Αλεξανδρούπολης - Σουφλίου	692601	4561323	μετρημένο	
	1010	σημείο Ε.Ο. Αλεξανδρούπολης - Σουφλίου	692490	4560916	μετρημένο	
	1011	σημείο Ε.Ο. Αλεξανδρούπολης - Σουφλίου	692501	4560676	μετρημένο	
	1012	σημείο Ε.Ο. Αλεξανδρούπολης - Σουφλίου	692510	4560454	μετρημένο	
	1013	σημείο Ε.Ο. Αλεξανδρούπολης - Σουφλίου	692506	4560318	μετρημένο	
	1014	σημείο Ε.Ο. Αλεξανδρούπολης - Σουφλίου	692505	4560198	μετρημένο	
	1015	σημείο Ε.Ο. Αλεξανδρούπολης - Σουφλίου	692514	4560112	μετρημένο	
	1016	σημείο Ε.Ο. Αλεξανδρούπολης - Σουφλίου	692527	4560013	μετρημένο	
	1017	σημείο Ε.Ο. Αλεξανδρούπολης - Σουφλίου	692535	4559932	μετρημένο	
	1018	σημείο Ε.Ο. Αλεξανδρούπολης - Σουφλίου	692536	4559843	μετρημένο	
	1019	σημείο Ε.Ο. Αλεξανδρούπολης - Σουφλίου	692524	4559723	μετρημένο	
	1020	σημείο Ε.Ο. Αλεξανδρούπολης - Σουφλίου	692505	4559576	μετρημένο	
	1021	σημείο Ε.Ο. Αλεξανδρούπολης - Σουφλίου	692486	4559499	μετρημένο	
	1022	σημείο Ε.Ο. Αλεξανδρούπολης - Σουφλίου	692462	4559413	μετρημένο	
	1023	σημείο Ε.Ο. Αλεξανδρούπολης - Σουφλίου	692444	4559234	μετρημένο	
	1024	σημείο Ε.Ο. Αλεξανδρούπολης - Σουφλίου	692464	4559040	μετρημένο	
	1025	σημείο Ε.Ο. Αλεξανδρούπολης - Σουφλίου	692511	4558853	μετρημένο	
	1026	σημείο Ε.Ο. Αλεξανδρούπολης - Σουφλίου	692666	4558542	μετρημένο	
	1027	σημείο Ε.Ο. Αλεξανδρούπολης - Σουφλίου	692711	4558430	μετρημένο	
	1028	σημείο Ε.Ο. Αλεξανδρούπολης - Σουφλίου	692702	4558304	μετρημένο	
	1029	σημείο Ε.Ο. Αλεξανδρούπολης - Σουφλίου	692648	4558118	μετρημένο	

ΠΙΝΑΚΑΣ ΠΕΡΙΓΡΑΦΗΣ ΚΑΙ ΣΥΝΤΕΤΑΓΜΕΝΩΝ ΧΑΡΑΚΤΗΡΙΣΤΙΚΩΝ ΣΗΜΕΙΩΝ ΤΩΝ ΟΡΙΩΝ ΤΗΣ ΠΡΟΣΤΑΤΕΥΟΜΕΝΗΣ ΠΕΡΙΟΧΗΣ ΔΑΣΟΥΣ ΔΑΔΙΑΣ -ΛΕΥΚΙΜΜΗΣ - ΣΟΥΦΛΙΟΥ

Α/Α	ΣΗ-ΜΕΙΟ	ΠΕΡΙΓΡΑΦΗ	ΣΥΝ/ΝΗ Χ	ΣΥΝ/ΝΗ Υ	ΤΡΟΠΟΣ ΜΕΤΡΗΣΗΣ	ΤΡΙΓ.
	1030	σημείο Ε.Ο. Αλεξανδρούπολης - Σουφλίου	692610	4557891	μετρημένο	
	1031	σημείο Ε.Ο. Αλεξανδρούπολης - Σουφλίου	692629	4557620	μετρημένο	
	1032	σημείο Ε.Ο. Αλεξανδρούπολης - Σουφλίου	692628	4557485	μετρημένο	
	1033	σημείο Ε.Ο. Αλεξανδρούπολης - Σουφλίου	692619	4557384	μετρημένο	
	1034	σημείο Ε.Ο. Αλεξανδρούπολης - Σουφλίου	692579	4557228	μετρημένο	
	1035	σημείο Ε.Ο. Αλεξανδρούπολης - Σουφλίου	692526	4557102	μετρημένο	
	1036	σημείο Ε.Ο. Αλεξανδρούπολης - Σουφλίου	692442	4556921	μετρημένο	
	1037	σημείο Ε.Ο. Αλεξανδρούπολης - Σουφλίου	692395	4556806	μετρημένο	
	1038	σημείο Ε.Ο. Αλεξανδρούπολης - Σουφλίου	692348	4556603	μετρημένο	
	1039	σημείο Ε.Ο. Αλεξανδρούπολης - Σουφλίου	692292	4556309	μετρημένο	
	1040	σημείο Ε.Ο. Αλεξανδρούπολης - Σουφλίου	692275	4556146	μετρημένο	
	1041	σημείο Ε.Ο. Αλεξανδρούπολης - Σουφλίου	692291	4555566	μετρημένο	
	1042	σημείο Ε.Ο. Αλεξανδρούπολης - Σουφλίου	692288	4555419	μετρημένο	
	1043	σημείο Ε.Ο. Αλεξανδρούπολης - Σουφλίου	692244	4555224	μετρημένο	
	1044	σημείο Ε.Ο. Αλεξανδρούπολης - Σουφλίου	692163	4555074	μετρημένο	
	1045	σημείο Ε.Ο. Αλεξανδρούπολης - Σουφλίου	692025	4554918	μετρημένο	
	1046	σημείο Ε.Ο. Αλεξανδρούπολης - Σουφλίου	691861	4554753	μετρημένο	
	1047	σημείο Ε.Ο. Αλεξανδρούπολης - Σουφλίου	691714	4554582	μετρημένο	
	1048	σημείο Ε.Ο. Αλεξανδρούπολης - Σουφλίου	691650	4554402	μετρημένο	
	1049	σημείο Ε.Ο. Αλεξανδρούπολης - Σουφλίου	691689	4554098	μετρημένο	
	1050	σημείο Ε.Ο. Αλεξανδρούπολης - Σουφλίου	691786	4553868	μετρημένο	
	1051	σημείο Ε.Ο. Αλεξανδρούπολης - Σουφλίου	691845	4553678	μετρημένο	
	1052	σημείο Ε.Ο. Αλεξανδρούπολης - Σουφλίου	691843	4553471	μετρημένο	
	1053	σημείο Ε.Ο. Αλεξανδρούπολης - Σουφλίου	691781	4553132	μετρημένο	
	1054	σημείο Ε.Ο. Αλεξανδρούπολης - Σουφλίου	691746	4552927	μετρημένο	
	1055	σημείο Ε.Ο. Αλεξανδρούπολης - Σουφλίου	691732	4552590	μετρημένο	
	1056	σημείο Ε.Ο. Αλεξανδρούπολης - Σουφλίου	691740	4552405	μετρημένο	
	1057	σημείο Ε.Ο. Αλεξανδρούπολης - Σουφλίου	691705	4552176	μετρημένο	
	1058	σημείο Ε.Ο. Αλεξανδρούπολης - Σουφλίου	691560	4551936	μετρημένο	
	1059	σημείο Ε.Ο. Αλεξανδρούπολης - Σουφλίου	691352	4551685	μετρημένο	
	1060	σημείο Ε.Ο. Αλεξανδρούπολης - Σουφλίου	691196	4551429	μετρημένο	
	1061	σημείο Ε.Ο. Αλεξανδρούπολης - Σουφλίου	690947	4550690	μετρημένο	
	1062	σημείο Ε.Ο. Αλεξανδρούπολης - Σουφλίου	690899	4550560	μετρημένο	
	1063	σημείο Ε.Ο. Αλεξανδρούπολης - Σουφλίου	690849	4550467	μετρημένο	
	1064	σημείο Ε.Ο. Αλεξανδρούπολης - Σουφλίου	690753	4550317	μετρημένο	
	1065	σημείο Ε.Ο. Αλεξανδρούπολης - Σουφλίου	690704	4550230	μετρημένο	
	1066	σημείο Ε.Ο. Αλεξανδρούπολης - Σουφλίου	690659	4550098	μετρημένο	
	1067	σημείο Ε.Ο. Αλεξανδρούπολης - Σουφλίου	690612	4549920	μετρημένο	
	1068	σημείο Ε.Ο. Αλεξανδρούπολης - Σουφλίου	690563	4549748	μετρημένο	
	1069	σημείο Ε.Ο. Αλεξανδρούπολης - Σουφλίου	689794	4547476	μετρημένο	
	1070	σημείο Ε.Ο. Αλεξανδρούπολης - Σουφλίου	689761	4547348	μετρημένο	
	1071	σημείο Ε.Ο. Αλεξανδρούπολης - Σουφλίου	689747	4547199	μετρημένο	
	1072	σημείο Ε.Ο. Αλεξανδρούπολης - Σουφλίου	689737	4546817	μετρημένο	
	1073	σημείο Ε.Ο. Αλεξανδρούπολης - Σουφλίου	689722	4546663	μετρημένο	
	1074	σημείο Ε.Ο. Αλεξανδρούπολης - Σουφλίου	689673	4546503	μετρημένο	
	1075	σημείο Ε.Ο. Αλεξανδρούπολης - Σουφλίου	689590	4546288	μετρημένο	
	1076	σημείο Ε.Ο. Αλεξανδρούπολης - Σουφλίου	689548	4546170	μετρημένο	
	1077	σημείο Ε.Ο. Αλεξανδρούπολης - Σουφλίου	689537	4546017	μετρημένο	
	1078	σημείο Ε.Ο. Αλεξανδρούπολης - Σουφλίου	689644	4544636	μετρημένο	
	1079	σημείο Ε.Ο. Αλεξανδρούπολης - Σουφλίου	689808	4540511	μετρημένο	
	1080	σημείο Ε.Ο. Αλεξανδρούπολης - Σουφλίου	689807	4540360	μετρημένο	
	1081	σημείο Ε.Ο. Αλεξανδρούπολης - Σουφλίου	689788	4540251	μετρημένο	


ΕΘΝΙΚΟ ΤΥΠΟΓΡΑΦΕΙΟ
Για τεχνικούς λόγους στο σχεδιάγραμμα
έγινε σχεδίαση κατά ποσοστό 5:1 %
B1
B2
B3
854.000
852.000
850.000
848.000
846.000


ΥΠΟΜΝΗΜΑ
Όρια Περιοχής Εθνικού Πάρκου Δίβαινας Δαδιάς - Λευκάτων - Σουφλίου
Περιοχή Α - αυστηρής προστασίας
όρια περιοχής Α - αυστηρής προστασίας
όρια μεταξύ ζωνών Α1 και Α2 .
Α1 ζώνη Α1 - ιερής καταφυγίου
Α2 ζώνη Α2 - εδικών παραβάσεων
Περιοχή προστασίας Β
Β1 ζώνη Β1 - δασικής παραπλάνησης
όρια ζώνης Β2 - αγροτικού / δασικού τοπίου
όρια μεταξύ υποζωνών Β2α και Β2β
Β2 ζώνη Β2 - αγροτικού / δασικού τοπίου
Β2α υποζώνη Β2α - μικτού αγροτικού / δασικού τοπίου
Β2β υποζώνη Β2β - αγροτικού τοπίου
όρια ζώνης Β3 - κτηνοτροφικής παραπλάνησης
Β3 ζώνη Β3 - κτηνοτροφικής παραπλάνησης
ζώνη Β4 - προστασίας ρεμάτων
εγκεκριμένα όρια οικισμών
Εθνική Οδός (νέο χάραξη)
ΥΠΟΥΡΓΕΙΟ
ΠΕΡΙΒΑΛΛΟΝΤΟΣ ΧΩΡΟΤΑΞΙΑΣ & ΔΗΜ. ΕΡΓΩΝ
Α1
Α2
Β1
Β2α
Β2β
Β3
Λάρα


B1
B2
B2α
548 000
544 000
542 000
540 000
538 000
682 000
680 000
678 000
676 000
674 000
672 000
670 000

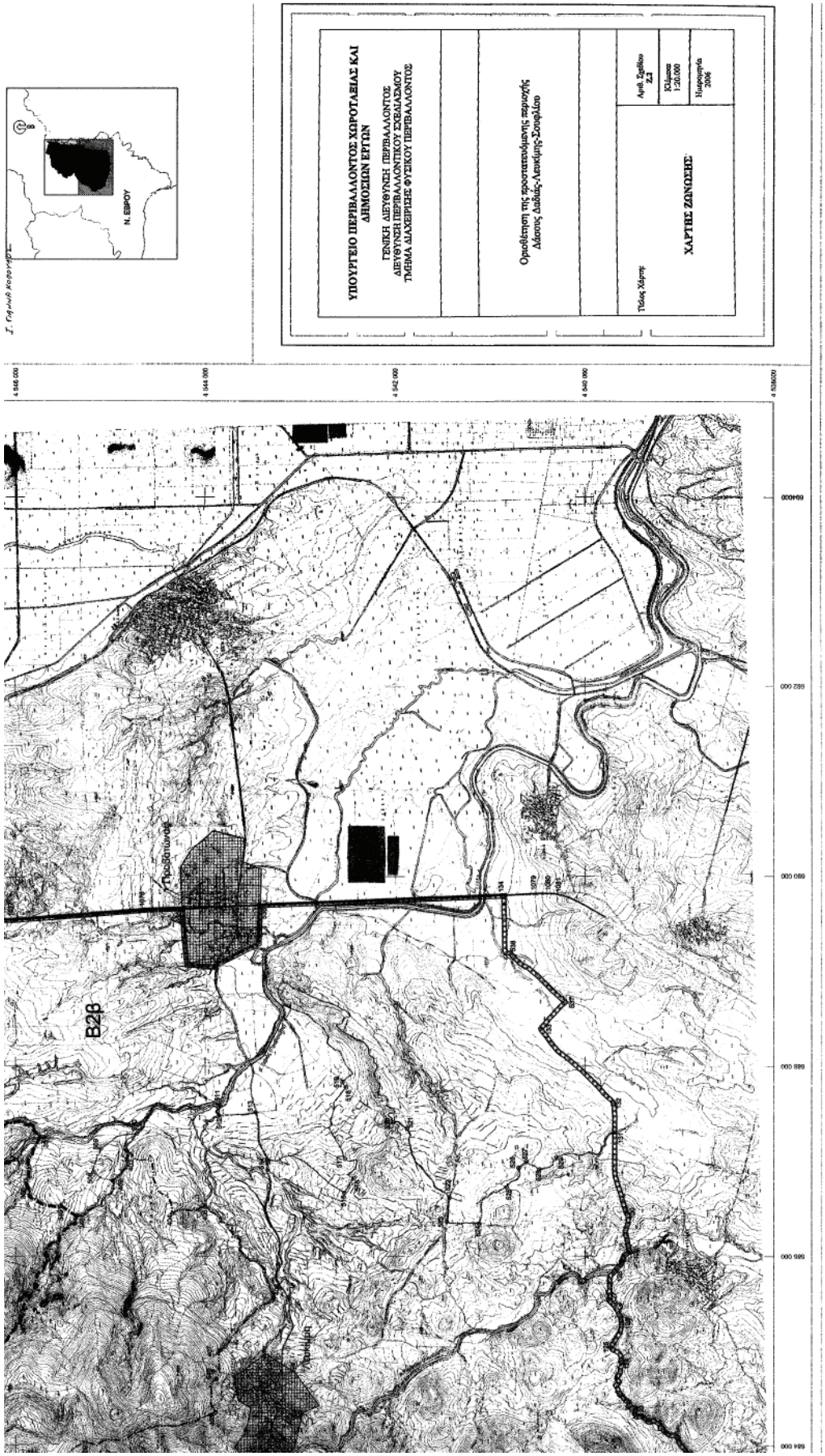
ΥΠΟΥΡΓΕΙΟ ΠΕΡΙΒΑΛΛΟΝΤΟΣ ΧΩΡΟΤΑΞΙΑΣ ΚΑΙ ΔΗΜΟΣΙΩΝ ΕΡΓΩΝ
ΓΕΝΙΚΗ ΔΙΕΥΘΥΝΣΗ ΠΕΡΙΒΑΛΛΟΝΤΟΣ
ΔΙΕΥΘΥΝΣΗ ΠΕΡΙΒΑΛΛΟΝΤΙΚΟΥ ΣΧΕΔΑΣΜΟΥ
ΤΜΗΜΑ ΔΙΑΧΕΙΡΙΣΗΣ ΦΥΣΙΚΟΥ ΠΕΡΙΒΑΛΛΟΝΤΟΣ
Ορισθέτηση της προστατευομενης περιοχής
Δίκτυο Δαδιάς-Λευκίμης-Σουφλίου
Τίτλος Χάρτη
ΧΑΡΤΗΣ ΖΩΝΩΣΗΣ
Αριθ. Σχεδίου Σ.2
Κλίμακα 1:25.000
Ημερομηνία 2006
Ν. ΕΒΡΟΥ
Β2β
Πυροβολικό
Τριφύλλι

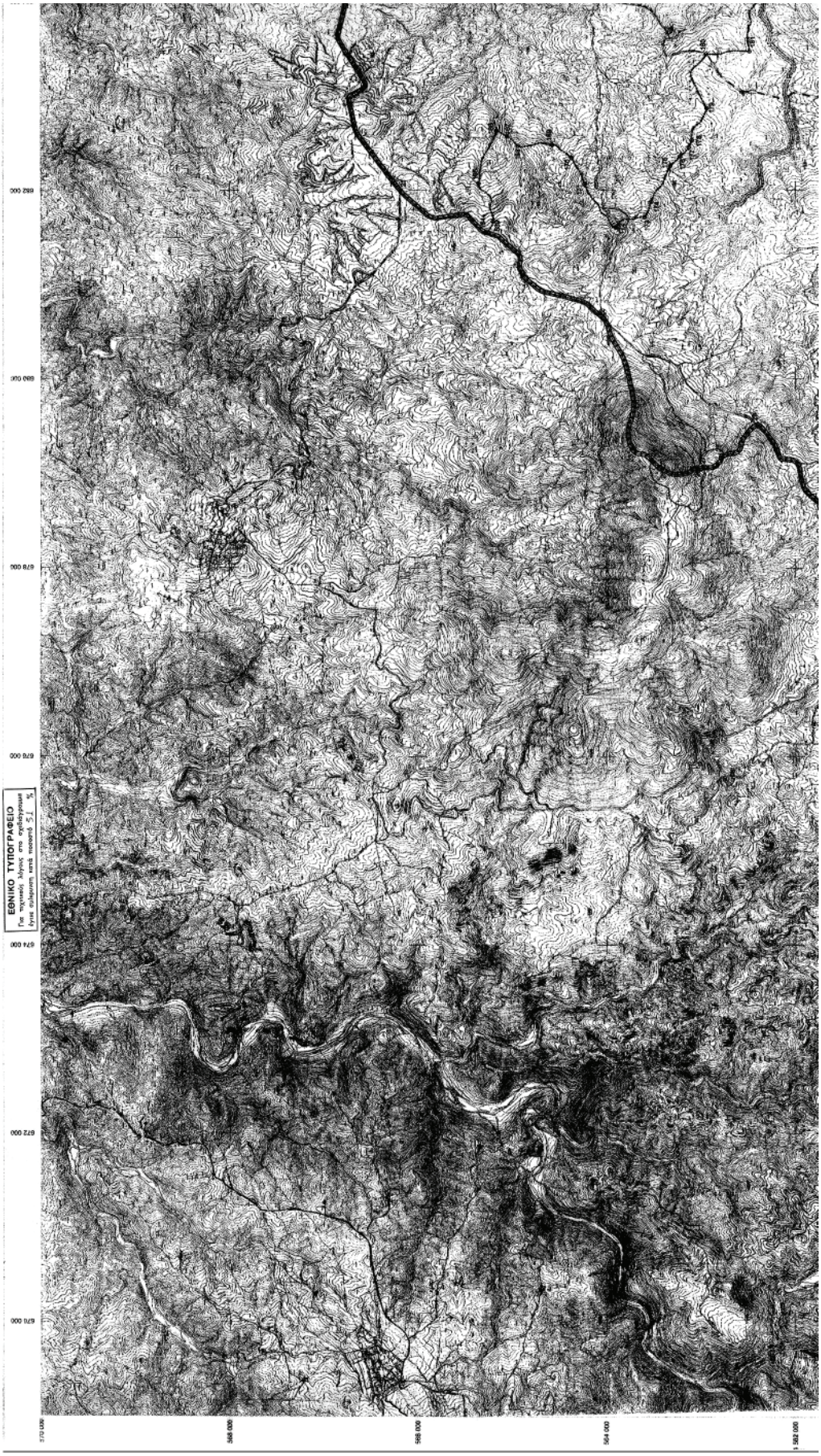
ΕΘΝΙΚΟ ΤΥΠΟΓΡΑΦΕΙΟ
Για τεχνικές λήψεις στο σχεδιάγραμμα
δίνεται σύμφωνα κατά προσεγγιστικά 5 %
674 000
672 000
670 000
678 000
676 000
680 000
682 000
570 000
568 000
566 000
564 000
562 000


ΥΠΟΜΝΗΜΑ
Όριο Παρκοτής Εθνικού Πάρκου Δάσους Δοξάτης - Λιανδάρης - Ζουνιάλου
Περιοχή Α - αυστηρής προστασίας
όρια περιοχής Α - αυστηρής προστασίας
όρια μεταξύ ζωνών Α1 και Α2
Α1 ζώνη Α1 - υψηλής οικολογίας
Α2 ζώνη Α2 - αξιόλογη παραμβάσεων
Περιοχή προστασίας Β
Β1 ζώνη Β1 - δασικής εκμετάλλευσης
όρια ζώνης Β2 - ημιφυσικού / δασικού τοπίου
όρια μεταξύ υπεζωνών Β2α και Β2β
Β2 ζώνη Β2 - ημιφυσικού / δασικού τοπίου
Β2α υπεζώνη Β2α - μικτού ημιφυσικού / δασικού τοπίου
Β2β υπεζώνη Β2β - ημιφυσικού τοπίου
Β3 όρια ζώνης Β3 - επιστημονικής εκμετάλλευσης
ζώνη Β3 - επιστημονικής εκμετάλλευσης
ζώνη Β4 - προστασίας ρεμάτων
εγκεκριμένα όρια οικισμών
Εθνική Οδός (κάθε γράμμα)
ΥΠΟΥΡΓΕΙΟ
ΠΕΡΙΦΑΛΑΙΟΥΣΟΣ ΧΩΡΟΤΑΞΙΑΣ & ΔΗΜ. ΕΡΓΩΝ
Β1
Β2α
Β2β
Β3
ΣΟΥΦΛΙ
ΠΟΡΟΝΗ

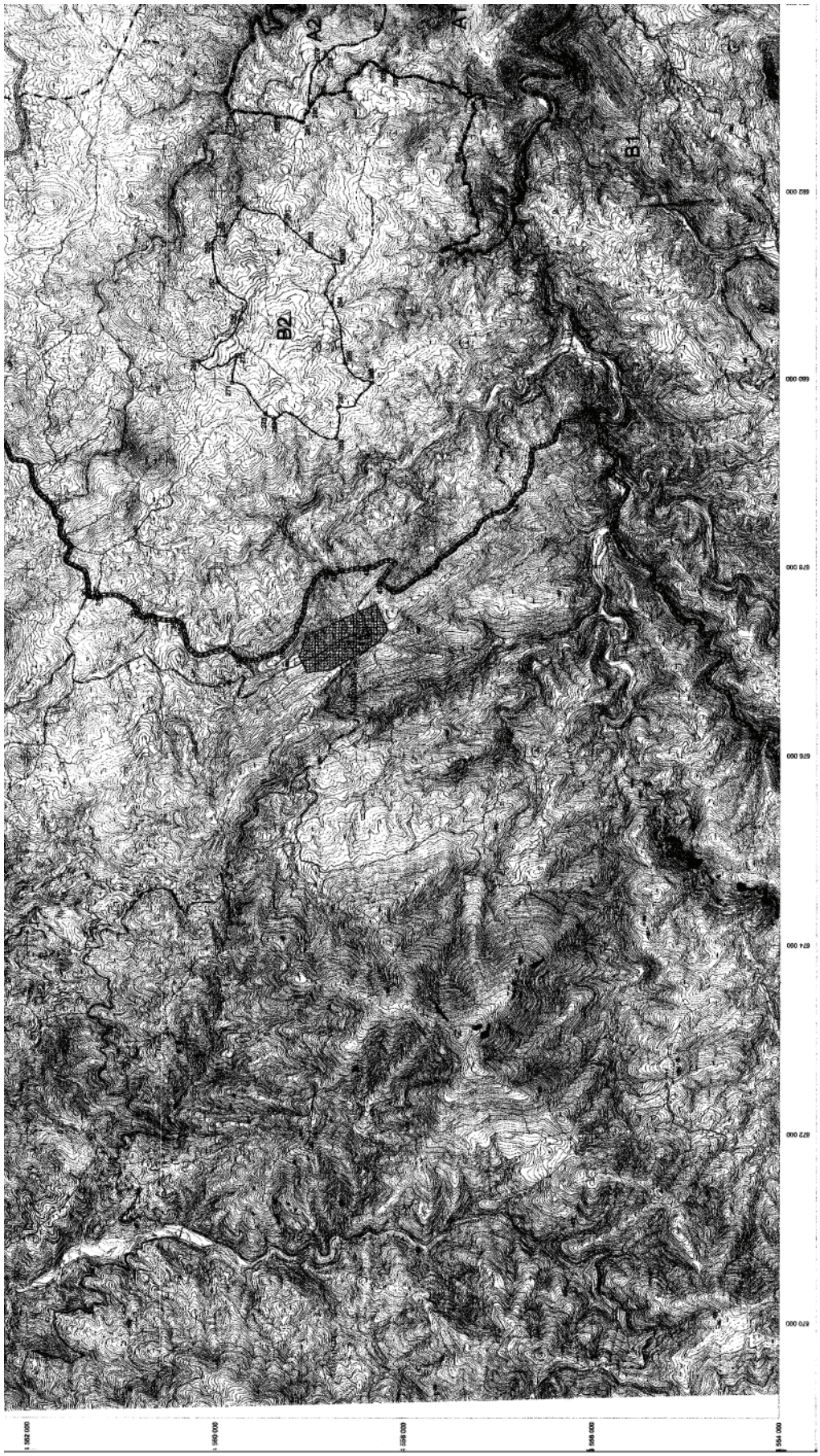
A1
A2
B1
B2

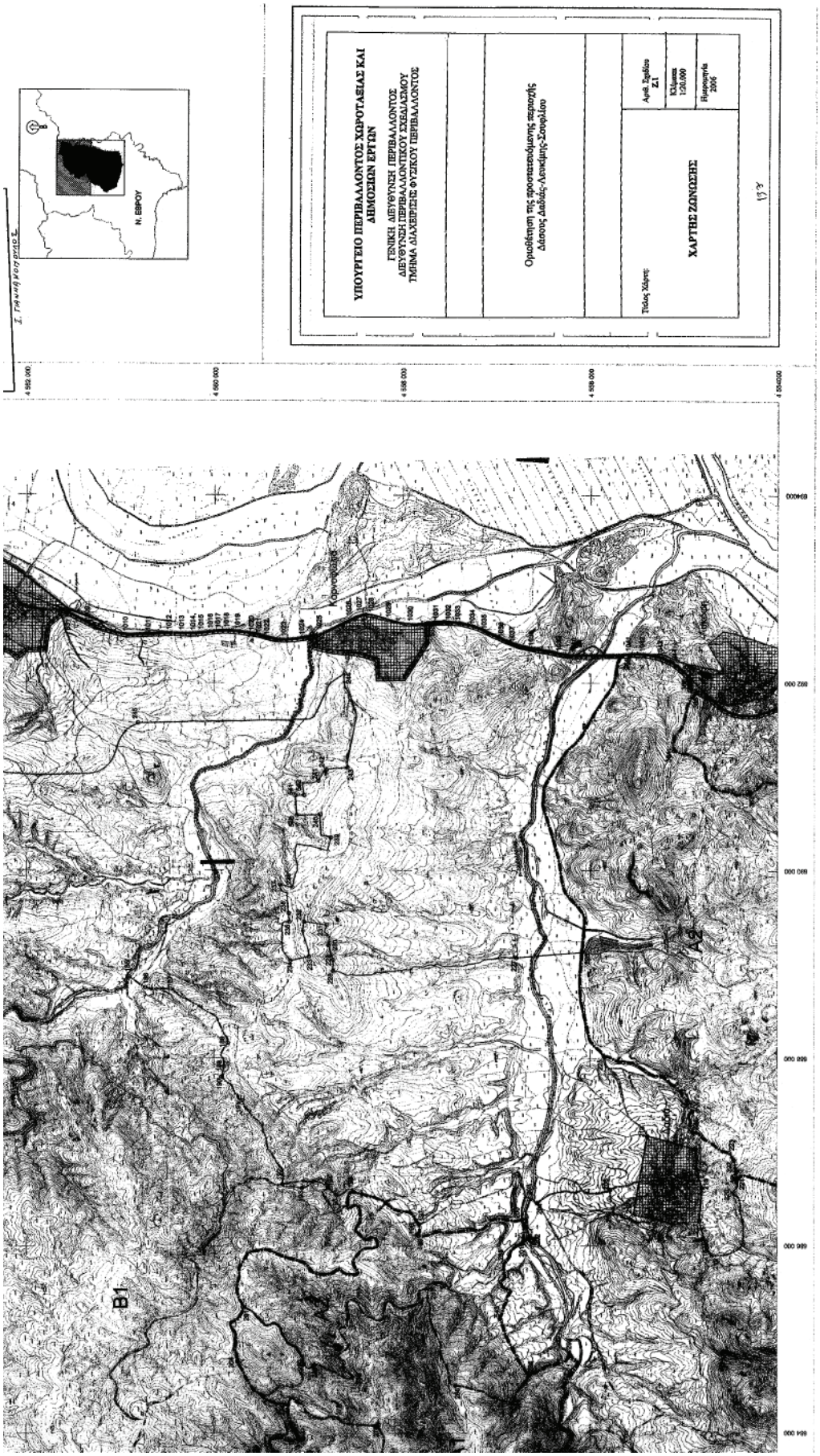
Ι. ΠΑΝΑΓΙΟΤΟΠΟΥΛΟΣ
Ν. ΕΒΡΟΥ
ΥΠΟΥΡΓΕΙΟ ΠΕΡΙΒΑΛΛΟΝΤΟΣ ΧΩΡΟΤΑΞΙΑΣ ΚΑΙ ΔΗΜΟΣΙΩΝ ΕΡΓΩΝ
ΓΕΝΙΚΗ ΔΙΕΥΘΥΝΣΗ ΠΕΡΙΒΑΛΛΟΝΤΟΣ
ΔΙΕΥΘΥΝΣΗ ΠΕΡΙΒΑΛΛΟΝΤΙΚΟΥ ΣΧΕΔΙΑΣΜΟΥ
ΤΜΗΜΑ ΔΙΑΧΕΙΡΙΣΗΣ ΦΥΣΙΚΟΥ ΠΕΡΙΒΑΛΛΟΝΤΟΣ
Οριοθέτηση της προστατευόμενης περιοχής
Δάσους Δαδιάς-Λευκάτης-Σουφλίου
Τίτλος Χάρτη:
ΧΑΡΤΗΣ ΖΩΝΩΣΗΣ
Αριθ. Τμήμα
Z1
Κλίμακα
1:20.000
Ημερομηνία
2006
Β1
Α2
Α1
Β2

ΕΘΝΙΚΟ ΤΥΠΟΓΡΑΦΕΙΟ

ΕΦΗΜΕΡΙΔΑ ΤΗΣ ΚΥΒΕΡΝΗΣΕΩΣ

ΠΕΡΙΦΕΡΕΙΑΚΑ ΓΡΑΦΕΙΑ ΠΩΛΗΣΗΣ Φ.Ε.Κ.

ΘΕΣΣΑΛΟΝΙΚΗ - Βασ. Όλγας 227	**(2310) 423 956**	**ΛΑΡΙΣΑ** - Διοικητήριο	**(2410) 597449**
ΠΕΙΡΑΙΑΣ - Ευριπίδου 63	**(210) 413 5228**	**ΚΕΡΚΥΡΑ** - Σαμαρά 13	**(26610) 89 122**
ΠΑΤΡΑ - Κορίνθου 327	**(2610) 638 109**		**(26610) 89 105**
	(2610) 638 110	**ΗΡΑΚΛΕΙΟ** - Πεδιάδος 2	**(2810) 300 781**
ΙΩΑΝΝΙΝΑ - Διοικητήριο	**(26510) 87215**	**ΛΕΣΒΟΣ** - Πλ.Κωνσταντινουπόλεως 1	**(22510) 46 654**
ΚΟΜΟΤΗΝΗ - Δημοκρατίας 1	**(25310) 22 858**		**(22510) 47 533**

ΤΙΜΗ ΠΩΛΗΣΗΣ ΦΥΛΛΩΝ ΕΦΗΜΕΡΙΔΟΣ ΤΗΣ ΚΥΒΕΡΝΗΣΕΩΣ

Σε έντυπη μορφή:
- Για τα ΦΕΚ από 1 μέχρι 16 σελίδες σε 1 euro, προσαυξανόμενη κατά 0,20 euro για κάθε επιπλέον οκτασέλιδο ή μέρος αυτού.
- Για τα φωτοαντίγραφα ΦΕΚ σε 0,15 euro ανά σελίδα.

Σε μορφή CD:

Τεύχος	Περίοδος	EURO	Τεύχος	Περίοδος	EURO
Α΄	Ετήσιο	150	Αναπτυξιακών Πράξεων	Ετήσιο	50
Α	3μηνιαίο	40	Ν.Π.Δ.Δ.	Ετήσιο	50
Α΄	Μηνιαίο	15	Παράρτημα	Ετήσιο	50
Β'	Ετήσιο	300	Εμπορικής και Βιομηχανικής Ιδιοκτησίας	Ετήσιο	100
Β΄	3μηνιαίο	80	Ανωτάτου Ειδικού Δικαστηρίου	Ετήσιο	5
Β΄	Μηνιαίο	30	Διακηρύξεων Δημοσίων Συμβάσεων	Ετήσιο	200
Γ΄	Ετήσιο	50	Διακηρύξεων Δημοσίων Συμβάσεων	Εβδομαδιαίο	5
Δ΄	Ετήσιο	220	Α.Ε. & Ε.Π.Ε	Μηνιαίο	100
Δ΄	3μηνιαίο	60			

- Η τιμή πώλησης μεμονωμένων Φ.Ε.Κ σε μορφή cd-rom από εκείνα που διατίθενται σε ηλεκτρονική μορφή και μέχρι 100 σελίδες σε 5 euro προσαυξανόμενη κατά 1 euro ανά 50 σελίδες.
- Η τιμή πώλησης σε μορφή cd-rom δημοσιευμάτων μιας εταιρείας στο τεύχος Α.Ε. και Ε.Π.Ε. σε 5 euro ανά έτος.

ΠΑΡΑΓΓΕΛΙΑ ΚΑΙ ΑΠΟΣΤΟΛΗ Φ.Ε.Κ. : τηλεφωνικά : 210 - 4071010, fax : 210 - 4071010 internet : http://www.et.gr.

ΕΤΗΣΙΕΣ ΣΥΝΔΡΟΜΕΣ Φ.Ε.Κ.

	Σε έντυπη μορφή	Από το Internet
Α΄ (Νόμοι, Π.Δ., Συμβάσεις κτλ.)	225 €	190 €
Β΄ (Υπουργικές αποφάσεις κτλ.)	320 €	225 €
Γ΄ (Διορισμοί, απολύσεις κτλ. Δημ. Υπαλλήλων)	65 €	ΔΩΡΕΑΝ
Δ΄ (Απαλλοτριώσεις, πολεοδομία κτλ.)	320 €	160 €
Αναπτυξιακών Πράξεων και Συμβάσεων (Τ.Α.Π.Σ.)	160 €	95 €
Ν.Π.Δ.Δ. (Διορισμοί κτλ. προσωπικού Ν.Π.Δ.Δ.)	65 €	ΔΩΡΕΑΝ
Παράρτημα (Προκηρύξεις θέσεων ΔΕΠ κτλ.)	33 €	ΔΩΡΕΑΝ
Δελτίο Εμπορικής και Βιομ/κής Ιδιοκτησίας (Δ.Ε.Β.Ι.)	65 €	33 €
Ανωτάτου Ειδικού Δικαστηρίου (Α.Ε.Δ.)	10 €	ΔΩΡΕΑΝ
Ανωνύμων Εταιρειών & Ε.Π.Ε.	2.250 €	645 €
Διακηρύξεων Δημοσίων Συμβάσεων (Δ.Δ.Σ.)	225 €	95 €
Πρώτο (Α΄), Δεύτερο (Β΄) και Τέταρτο (Δ΄)	–	450 €

- Το τεύχος του ΑΣΕΠ (έντυπη μορφή) θα αποστέλλεται σε συνδρομητές με την επιβάρυνση των 70 euro, ποσό το οποίο αφορά ταχυδρομικά έξοδα.
- Για την παροχή δικαιώματος ηλεκτρονικής πρόσβασης σε Φ.Ε.Κ. προηγουμένων ετών και συγκεκριμένα στα τεύχη Α΄, Β΄, Δ΄, Αναπτυξιακών Πράξεων & Συμβάσεων, Δελτίο Εμπορικής και Βιομηχανικής Ιδιοκτησίας Διακηρύξεων, Δημοσίων Συμβάσεων και Α.Ε. & Ε.Π.Ε., η τιμή προσαυξάνεται πέραν του ποσού της ετήσιας συνδρομής έτους 2006, κατά 40 euro ανά έτος παλαιότητας και ανά τεύχος.

* Οι συνδρομές του εσωτερικού προπληρώνονται στις ΔΟΥ (το ποσό συνδρομής καταβάλλεται στον κωδικό αριθμό εσόδων ΚΑΕ 2531 και το ποσό υπέρ ΤΑΠΕΤ (5% του ποσού της συνδρομής) στον κωδικό αριθμό εσόδων ΚΑΕ 3512).Το πρωτότυπο αποδεικτικό είσπραξης (διπλότυπο) θα πρέπει να αποστέλλεται ή να κατατίθεται στην αρμόδια Υπηρεσία του Εθνικού Τυπογραφείου.
* Η πληρωμή του υπέρ ΤΑΠΕΤ ποσοστού που αντιστοιχεί σε συνδρομές, εισπράττεται και από τις ΔΟΥ.
* Οι συνδρομητές του εξωτερικού έχουν τη δυνατότητα λήψης των δημοσιευμάτων μέσω internet, με την καταβολή των αντίστοιχων ποσών συνδρομής και ΤΑΠΕΤ .
* Οι Νομαρχιακές Αυτοδιοικήσεις, οι Δήμοι, οι Κοινότητες ως και οι επιχειρήσεις αυτών πληρώνουν το μισό χρηματικό ποσό της συνδρομής και ολόκληρο το ποσό υπέρ του ΤΑΠΕΤ.
* Η συνδρομή ισχύει για ένα ημερολογιακό έτος. Δεν εγγράφονται συνδρομητές για μικρότερο χρονικό διάστημα.
* Η εγγραφή ή ανανέωση της συνδρομής πραγματοποιείται το αργότερο μέχρι την 31ην Δεκεμβρίου κάθε έτους.
* Αντίγραφα διπλοτύπων, ταχυδρομικές επιταγές και χρηματικά γραμμάτια δεν γίνονται δεκτά.

Πληροφορίες Α.Ε. - Ε.Π.Ε. και λοιπών Φ.Ε.Κ.: 210 527 9000
Φωτοαντίγραφα παλαιών ΦΕΚ - ΒΙΒΛΙΟΘΗΚΗ - ΜΑΡΝΗ 8 - Τηλ. (210)8220885 - 8222924
Δωρεάν διάθεση τεύχους Προκηρύξεων ΑΣΕΠ αποκλειστικά από Μάρνη 8 & Περιφερειακά Γραφεία
Δωρεάν ανάγνωση δημοσιευμάτων τεύχους Α΄ από την ιστοσελίδα του Εθνικού Τυπογραφείου

Οι υπηρεσίες εξυπηρέτησης των πολιτών λειτουργούν καθημερινά από 08.00΄ έως 13.00΄

04009111310060068

ΑΠΟ ΤΟ ΕΘΝΙΚΟ ΤΥΠΟΓΡΑΦΕΙΟ
ΚΑΠΟΔΙΣΤΡΙΟΥ 34 * ΑΘΗΝΑ 104 32 * ΤΗΛ. 210 52 79 000 * FAX 210 52 21 004
ΗΛΕΚΤΡΟΝΙΚΗ ΔΙΕΥΘΥΝΣΗ: http://www.et.gr – e-mail: webmaster@et.gr